

SEZNAM PŘÍLOH:

E. DOKLADOVÁ ČÁST

E.1. VYJÁDŘENÍ K EXISTENCI SÍTÍ



E.2. PROJEDNÁNÍ

E.3. VYJÁDŘENÍ, STANOVISKA, ZÁVAZNÁ STANOVISKA, ROZHODNUTÍ

E. DUSP+PDPS

SOUŘADNICOVÝ SYSTÉM: S-JTSK

VÝŠKOVÝ SYSTÉM: BpV

KRESLIL:	KOLEKTIV		 FÖRSTEROVA Č.P. 175, 566 01 VYSOKÉ MÝTO EMAIL.: MDS@MDSPROJEKT.CZ	
ZPRACOVAL:	ING. FRANTIŠEK DOUBRAVSKÝ			
TECHNICKÁ KONTROLA:	ING. JAN BURSA			
ZODPOVĚDNÝ PROJEKTANT:	ING. JAN BURSA			
HLAVNÍ PROJEKTANT:	ING. FRANTIŠEK DOUBRAVSKÝ			
KRAJ: KRÁLOVÉHRADECKÝ	OKRES: HRADEC KRÁLOVÉ	OBEC: HOLOHLAVY, ČERNOŽICE	STUPEŇ:	DUSP, PDPS
INVESTOR: ŘEDITELSTVÍ SILNIC A DÁLNIC ČR, SPRÁVA HRADEC KRÁLOVÉ			ZAK.ČÍSLO:	2788-22-3
AKCE: 1/33 ČERNOŽICE, MOST EV. Č. 33-008 (DUSP + PDPS + IČ + AD)			ARCHIVNÍ ČÍSLO:	2788
			DATUM:	06/2023
			FORMÁT:	
			MĚŘÍTKO:	-
OBJEKT: E. DOKLADOVÁ ČÁST			ČÍSLO SOUPRAVY:	ČÍSLO PŘÍLOHY:
OBSAH: DOKLADOVÁ ČÁST				E.

E. DOKLADOVÁ ČÁST

E.1. VYJÁDŘENÍ K EXISTENCI SÍTÍ

OBEC ČERNOŽICE	2
OBEC HOLOHLAVY	4
ČEZ DISTRIBUCE a.s. (platnost do 14.12.2023)	6
ČEZ ICT SERVICES a.s. (platnost do 5.1.2024)	8
TELCO PRO SERVICES a.s. (platnost do 5.1.2024)	10
CETIN a.s. (platnost do 5.1.2025)	12
GASNET SLUŽBY s.r.o. (platnost do 5.1.2025)	21
VODOVODY A KANALIZACE HRADEC KRÁLOVÉ a.s. (platnost do 5.1.2024)	25
ČEPS a.s. (platnost do 5.1.2025)	28
NET4GAS s.r.o. (platnost do 5.1.2025)	32
ČESKÉ RADIOKOMUNIKACE a.s. (platnost do 6.1.2024)	34
ECOMP spol s r.o.	36
METEOR-CS s.r.o. (TLAPNET s.r.o.)	37
NEJ.CZ s.r.o. (platnost do 12.1.2024)	38
NORDIC TELECOM s.r.o. (platnost do 5.1.2024)	41
SPCOM s.r.o.	42
T-MOBILE CZECH REPUBLIC s.r.o. (patnost do 14.1.2024)	44
VODAFONE CZECH REPUBLIC a.s. (platnost do 5.1.2024)	47

E.2. PROJEDNÁNÍ

PROJEDNÁNÍ KONCEPTU PD S INVESTOREM 17.3.2023	50
VYJÁDŘENÍ VAK HK a.s. K PROVOZU KABELU NN	54
PROJEDNÁNÍ KONCEPTU PD S VLASTNÍKY A VYBRANÝMI DOSS 5.4.2023	57
PROJEDNÁNÍ PD 19.4.2023	62

E.3. VYJÁDŘENÍ, STANOVISKA, ZÁVAZNÁ STANOVISKA, ROZHODNUTÍ

MM HRADEC KRÁLOVÉ - KOORDINOVANÉ ZÁVAZNÉ STANOVISKO	65
KÚ KRÁLOVÉHRADECKÉHO KRAJE - §45i zákona 114_1992 Sb.	97
KÚ KRÁLOVÉHRADECKÉHO KRAJE - SDĚLENÍ DLE §100_2001sB.....	99
KÚ KRÁLOVÉHRADECKÉHO KRAJE - VYJÁDŘENÍ ODD. DOPRAVNÍ OBSLUŽNOSTI.....	101
MINISTERSTVO DOPRAVY - ZÁVAZNÉ STANOVISKO ODBORU INFRASTRUKTURY A ÚZEMNÍH PLÁNOVÁNÍ	104
ŘEDITELSTVÍ SILNIC A DÁLNIC ČR - VYJÁDŘENÍ ODBORU INVESTIČNÍ PŘÍPRAVY STAVEB	107
ŘEDITELSTVÍ SILNIC A DÁLNIC ČR - STANOVISKO MAJETKOVÉHO SPRÁVCE	108
POLICIE ČR - DI HRADEC KRÁLOVÉ	109
POLICIE ČR - ODBOR SLUŽBY DOPRAVNÍ POLICIE	111
SPRÁVA SILNIC KRÁLOVÉHRADECKÉHO KRAJE - VYJÁDŘENÍ.....	113
POVODÍ LABE s.p. - STANOVISKO	114
KRAJSKÁ HYGIENICKÁ STANICE KHK - ZÁVAZNÉ STANOVISKO	116
SEKCE EKONOMICKÁ MINISTERSTVA OBRANY - ZÁVAZNÉ STANOVISKO K PD.....	118
REGIONÁLNÍ STŘEDISKO VOJENSKÉ DOPRAVY HK - STANOVISKO	120
MUSEUM VÝCHODNÍCH ČECH V HRADCI KRÁLOVÉ - VYJÁDŘENÍ.....	121
CETIN a.s. (platnost do 3.5.2025)	122
GASNET SLUŽBY s.r.o. (platnost do 4.5.2025)	131

Obec Černožice

Generála Svobody 268
503 04 Černožice
IČO: 00268682

Tel 495 421 221
Fax 495 421 035
Mob 602620980
cernozice@iol.cz

MDS PROJEKT s.r.o.
Försterova č.p. 175
566 01 Vysoké Mýto

Váš dopis:
22-2788-3

Naše značka:
7/23

Tel:
602620980 / 495421221

Vyřizuje:
Beránek

Věc: I/33 Černožice most ev.č. 33-008 – vyjádření k existenci inženýrských sítí v k.ú. Černožice nad Labem

Na základě Vaší žádosti o vyjádření k existenci inženýrských sítí sdělujeme, že v zájmové oblasti vyznačené na Vámi zaslané situaci se nachází 2x stožár veřejného osvětlení, kdy kabel veřejného osvětlení je veden mezi těmito stožáry. Dále se na hranici zájmového prostoru nachází 1x stožár „solárního“ veřejného osvětlení. Všechna tato zařízení jsou v majetku a správě Obce Černožice a jsou zakreslena v přiložené situaci. V obci Černožice není provozována optická síť internetu.


V souvislosti s projektovou přípravou rekonstrukce mostu ev. č. 33-008 na I/33, **žádáme, aby součástí zpracovávané dokumentace a následné realizace rekonstrukce byla i visutá lávka pro pěší vedoucí podél komunikace I/33, která je její součástí a zajišťuje bezpečný pohyb chodců podél frekventované komunikace.**

S pozdravem

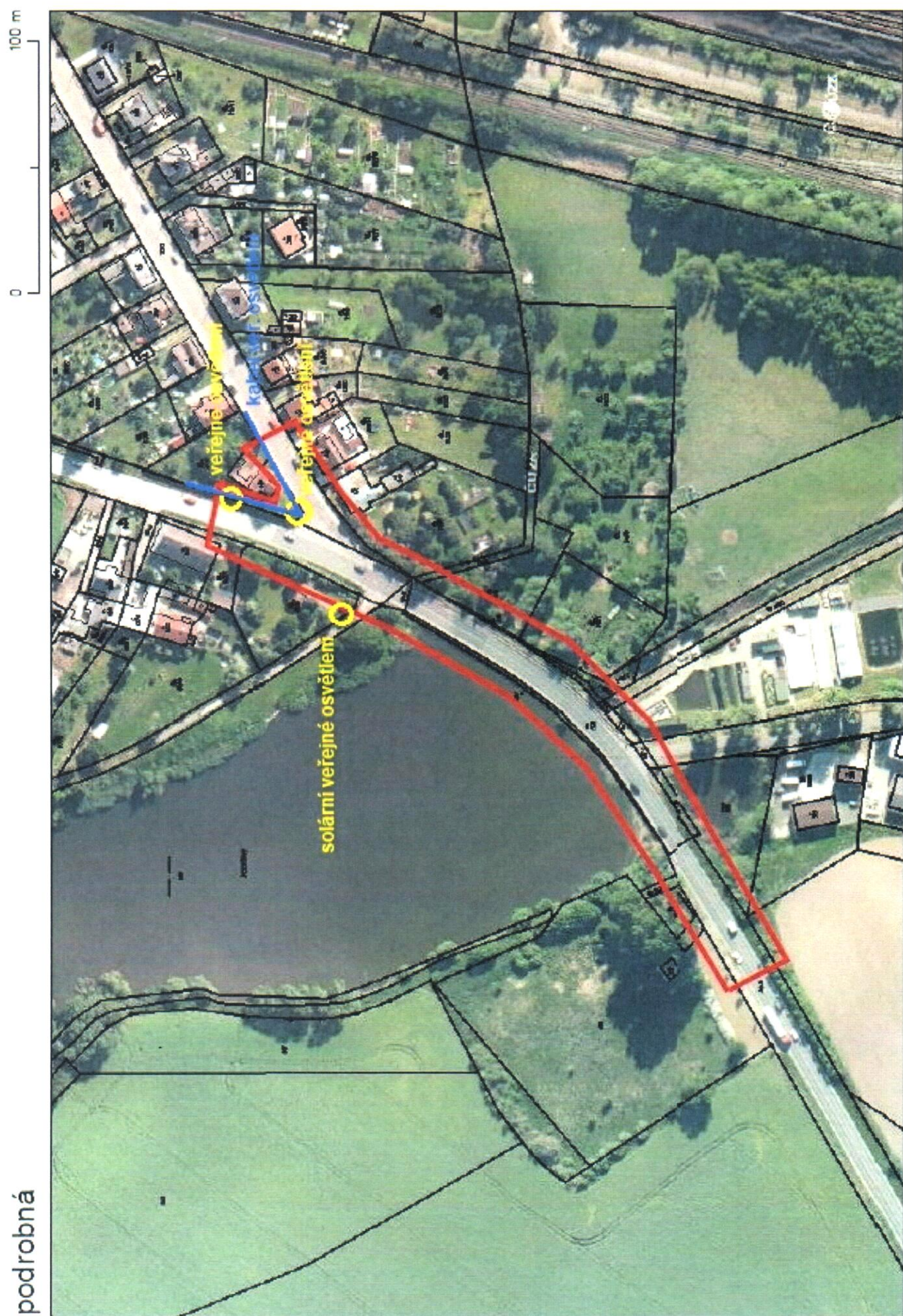


Pavel Beránek
starosta obce

V Černožicích dne 26.1.2023



Příloha 1x A4, situace se zákresem





MDS PROJEKT s. r. o.
Försterova č. p. 175
566 01 Vysoké Mýto

Vaše žádost
22-2788-3

Naše značka
1/2023

Vyřizuje
Jan Hovorka

Holohlavy
19. 1. 2023

Vyjádření k existenci inženýrských sítí v k. ú. Holohlavy

Vážená paní Vostrčilová,

Ve Vámi zasláném situačním výkresu označující zájmové území plánované rekonstrukce mostu na silnici č. 1/33 ev. č. 33-008 se nenacházejí žádné zařízení (inženýrské sítě) v majetku obce Holohlavy.

V příloze si Vám dovoluji zaslat stručný zákres sloupu veřejného osvětlení ve Vámi požadovaném území našeho katastru. Tento sloup se nenachází v zájmovém území, o které se Vám jedná, ale pro jistotu jsem ho tam označil.

Dále si Vás, jako projekční kancelář, dovoluji požádat o zahrnutí do projektu rekonstrukce mostu ev. Č. 33-008 **rekonstrukci chodníku/lávky**, která se nachází na našem katastru. Jedná se o přiléhající chodník/lávku vedenou podél silnice 1/33, která je hojně využívána chodci, kteří by jinak museli použít silnici I. třídy 1/33. Jelikož je vozovka v místě hráze rybníka případně mostu ev. č. 33-008 dosti úzká a nedovoluje bezpečný pohyb chodců je nutné, dle mého názoru, tuto lávku/chodník zrekonstruovat tak, aby zabezpečila bezpečný pohyb chodců.

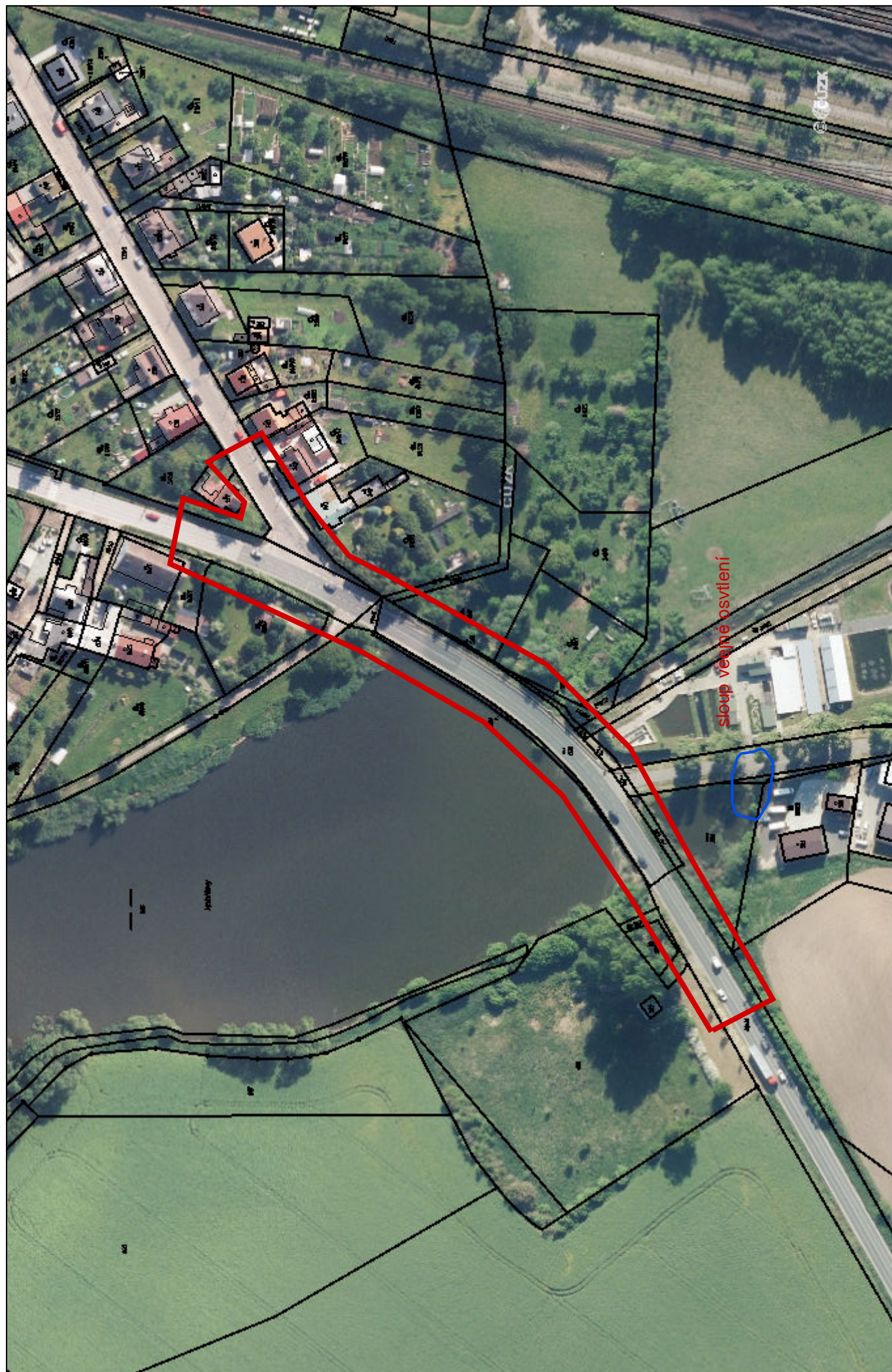
V případě potřeby jsem ochoten být nápomocen při realizaci rekonstrukce.

Děkuji

S úctou

Jan Hovorka
starosta obce

Příloha I – situační výkres se zákresem sloupu VO v k. ú. Holohlavy.



ŽADATEL

MDS projekt s.r.o.

NAŠE ZNAČKA
0101958074

VYŘÍZENO DNE
14.06.2023

Sdělení o existenci energetického zařízení, sítě pro elektronickou komunikaci nebo zařízení technické infrastruktury společnosti ČEZ Distribuce, a. s., pro akci:

I/33 Černožice most ev.č. 33-008

Vážený zákazníku,

dovolujeme si reagovat na Vaši žádost číslo 0101958074 ze dne 14.06.2023 o sdělení o existenci energetického zařízení, sítě pro elektronickou komunikaci nebo zařízení technické infrastruktury. Na Vámi uvedeném zájmovém území se **nenachází energetické zařízení, zařízení sítě pro elektronickou komunikaci nebo zařízení technické infrastruktury v majetku společnosti ČEZ Distribuce, a. s.**

Zároveň si Vás dovoluujeme upozornit, že se v zájmovém území může nacházet energetické zařízení, sítě pro elektronickou komunikaci nebo zařízení technické infrastruktury, které není v majetku společnosti ČEZ Distribuce, a. s.

Toto sdělení je platné do 14.12.2023.

V souvislosti s výše uvedeným si Vás dovoluujeme upozornit, že uvedené sdělení včetně jeho příloh představuje skutečnosti tvořící obchodní tajemství společnosti ČEZ Distribuce, a. s. Poskytnuté informace jsou dále také důvěrnými informacemi a obchodně citlivými informacemi společnosti ČEZ Distribuce, a. s. Z výše uvedených důvodů si Vás proto společnost ČEZ Distribuce, a. s., dovoluje upozornit, že s poskytnutými informacemi je potřeba nakládat dle platných právních předpisů, v opačném případě se vystavujete postihu ve smyslu platné právní úpravy. V této souvislosti si Vás dále dovoluujeme upozornit, že požadované informace nesmí být předány, sděleny, využity, zpřístupněny, či jiným způsobem postoupeny na jakoukoli třetí osobu bez předchozího prokazatelného souhlasu společnosti ČEZ Distribuce, a. s. Informace o existenci energetického zařízení, sítě pro elektronickou komunikaci a zařízení technické infrastruktury mohou být využity pouze pro účel, pro který byly vyžádány.

S pozdravem

ČEZ Distribuce, a. s.

Děčín, Děčín IV-Podmokly
Teplická 874/8
PSČ 405 02
IČ: 24729035

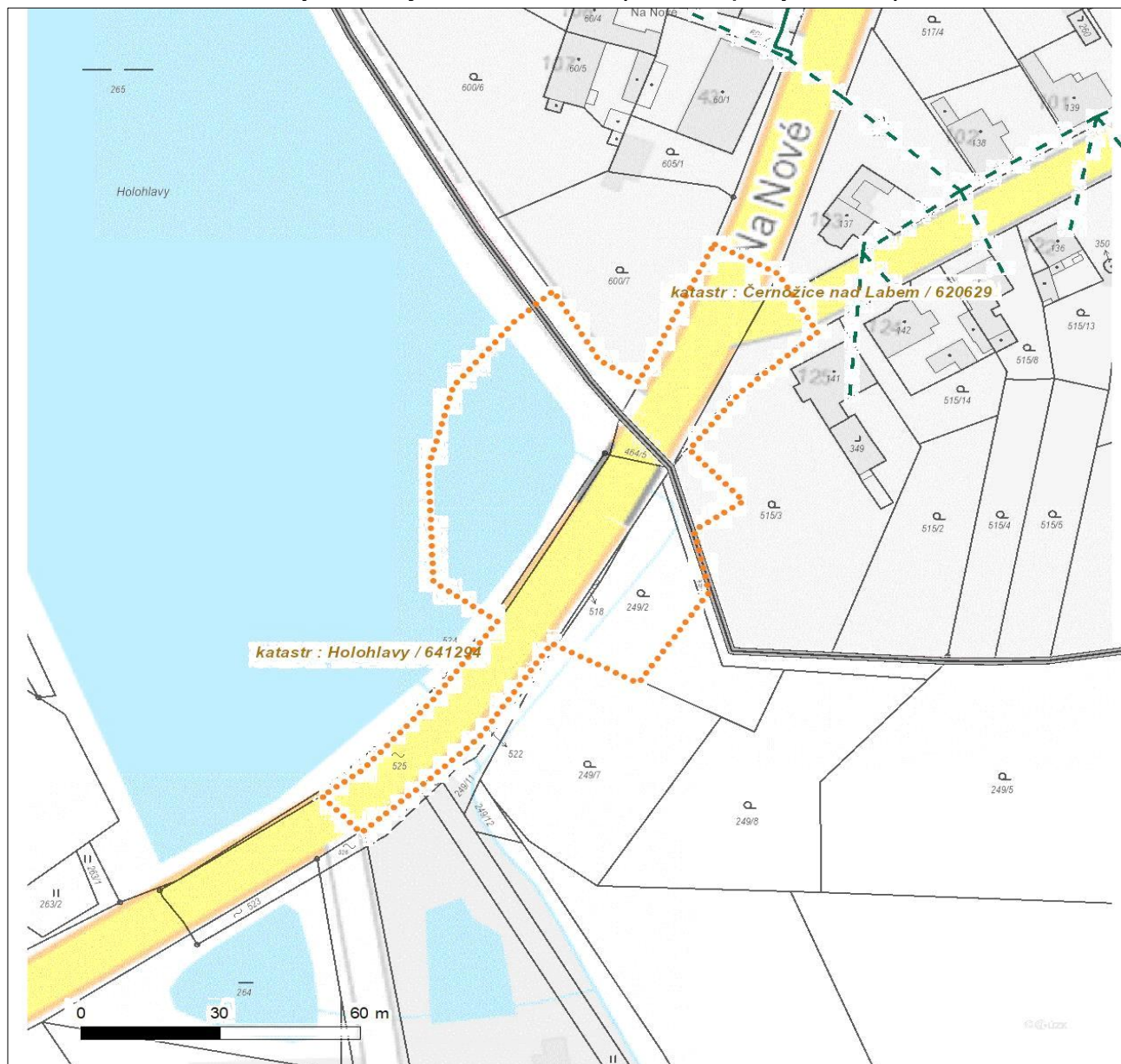
Přílohy

Situační výkres zájmového území

Platí pouze se sdělením číslo 0101958074.

Zakreslené polohy zařízení v příloze jsou pouze informativní.

Situační výkres zájmového území (klad mapových listů)



Není-li zobrazena katastrální mapa, zadejte žádost znovu. Katastrální mapa je generována prostřednictvím externí WMS služby, jejíž provoz nezajišťuje společnost ČEZ Distribuce, a. s.

LEGENDA

Podzemní vedení NN do 1 kV

Nadzemní vedení NN do 1 kV

Podzemní vedení VN do 35 kV

Nadzemní vedení VN do 35 kV

Podzemní vedení VVN 110 kV

Nadzemní vedení VVN 110 kV

NN přívod odběratele

Zařízení technické infrastruktury

Cizí energetické vedení

Zájmové území

TS

TS

TR

Probíhající investice ČEZ Distribuce

TS

Zařízení ČEZ Distribuce ve výstavbě

Hranice katastrálního území

Nadzemní síť pro elektronickou komunikaci

Podzemní síť pro elektronickou komunikaci

HDPE trubka

Souběhy sítí pro elektronickou komunikaci s energetickými sítěmi:

Souběh s podzemním vedením NN do 1 kV

Souběh s nadzemním vedením NN do 1 kV

Souběh s podzemním vedením VN do 35 kV

Souběh s nadzemním vedením VN do 35 kV

Souběh s podzemním vedením VVN 110 kV

Souběh s nadzemním vedením VVN 110 kV



ŽADATEL

MDS projekt s.r.o.

NAŠE ZNAČKA
0700647346

VYŘIZUJE / LINKA

VYŘÍZENO DNE
05.01.2023

Sdělení o existenci komunikačního vedení společnosti ČEZ ICT Services, a. s.

Název akce: **I/33 Černožice most ev.č. 33-008**

Účel: **Informativní**

Vážený zákazníku,
dovolujeme si reagovat na Vaši žádost číslo 0700647346 ze dne 05.01.2023, která se týkala sdělení o existenci komunikačního zařízení na Vámi určeném zájmovém území.

Dle vědomí společnosti ČEZ ICT Services, a. s., se na Vámi vymezeném zájmovém území:
nenachází komunikační zařízení v majetku společnosti ČEZ ICT Services, a. s.

Zároveň si Vás dovoluujeme upozornit, že není vyloučeno, že se ve Vámi vymezeném zájmovém území nachází jiné zařízení, které není v majetku společnosti ČEZ ICT Services, a. s.

Toto sdělení je platné do 05.01.2024.

V souvislosti s výše uvedeným si Vás dovoluujeme upozornit, že sdělení o existenci či neexistenci sítí představuje skutečnosti tvořící obchodní tajemství společnosti ČEZ ICT Services, a. s. Poskytnuté informace jsou dále také důvěrnými informacemi společnosti ČEZ ICT Services, a. s. Z výše uvedených důvodů si Vás proto společnost ČEZ ICT Services, a. s., dovoluje upozornit, že s poskytnutými informacemi je potřeba nakládat dle platných právních předpisů, v opačném případě se vystavujete postihu ve smyslu platné právní úpravy. V této souvislosti si Vás dovoluujeme rovněž upozornit, že požadované informace nesmí být předány, sděleny, využity, zpřístupněny, či jiným způsobem postoupeny na jakoukoli třetí osobu bez předchozího prokazatelného souhlasu společnosti ČEZ ICT Services, a. s. Informace o existenci sítí mohou být využity pouze pro účel, pro který byly vyžádány.

ČEZ ICT Services, a. s.

Praha, Praha 4
Duhová 1531/3
PSČ 140 53
IČ: 26470411

Přílohy

Situační výkres zájmového území

ČEZ ICT Services, a. s.

Duhová 1531/3, 140 53 Praha 4 | tel.: 841 842 843 | IČ: 26470411, DIČ: CZ26470411
e-mail: servicedesk@cez.cz, www.cez.cz/cez-ict-services | zapsána v obchodním rejstříku
vedeném Městským soudem v Praze, oddíl B, vložka 7309



ŽADATEL

MDS projekt s.r.o.

NAŠE ZNAČKA
0201510948

VYŘIZUJE / LINKA

VYŘÍZENO DNE
05.01.2023

Sdělení o existenci komunikačního vedení společnosti Telco Pro Services, a. s.

Název akce: **I/33 Černožice most ev.č. 33-008**

Účel: **Informativní**

Vážený zákazníku,
dovolujeme si reagovat na Vaši žádost číslo 0201510948 ze dne 05.01.2023, která se týkala sdělení o existenci komunikačního zařízení na Vámi určeném zájmovém území.

Dle vědomí společnosti Telco Pro Services, a. s., se na Vámi vymezeném zájmovém území:
nenachází komunikační zařízení v majetku společnosti Telco Pro Services, a. s.

Zároveň si Vás dovoluujeme upozornit, že není vyloučeno, že se ve Vámi vymezeném zájmovém území nachází jiné zařízení, které není v majetku společnosti Telco Pro Services, a. s.

Toto sdělení je platné do 05.01.2024.

V souvislosti s výše uvedeným si Vás dovoluujeme upozornit, že sdělení o existenci či neexistenci sítí představuje skutečnosti tvořící obchodní tajemství společnosti Telco Pro Services, a. s. Poskytnuté informace jsou dále také důvěrnými informacemi společnosti Telco Pro Services, a. s. Z výše uvedených důvodů si Vás proto společnost Telco Pro Services, a. s., dovoluje upozornit, že s poskytnutými informacemi je potřeba nakládat dle platných právních předpisů, v opačném případě se vystavujete postihu ve smyslu platné právní úpravy. V této souvislosti si Vás dovoluujeme rovněž upozornit, že požadované informace nesmí být předány, sděleny, využity, zpřístupněny, či jiným způsobem postoupeny na jakoukoli třetí osobu bez předchozího prokazatelného souhlasu společnosti Telco Pro Services, a. s. Informace o existenci sítí mohou být využity pouze pro účel, pro který byly vyžádány.

S pozdravem

Telco Pro Services, a. s.

Praha, Praha 4
Duhová 1531/3
PSČ 140 00
IČ: 29148278

Přílohy

Situační výkres zájmového území

Telco Pro Services, a. s.

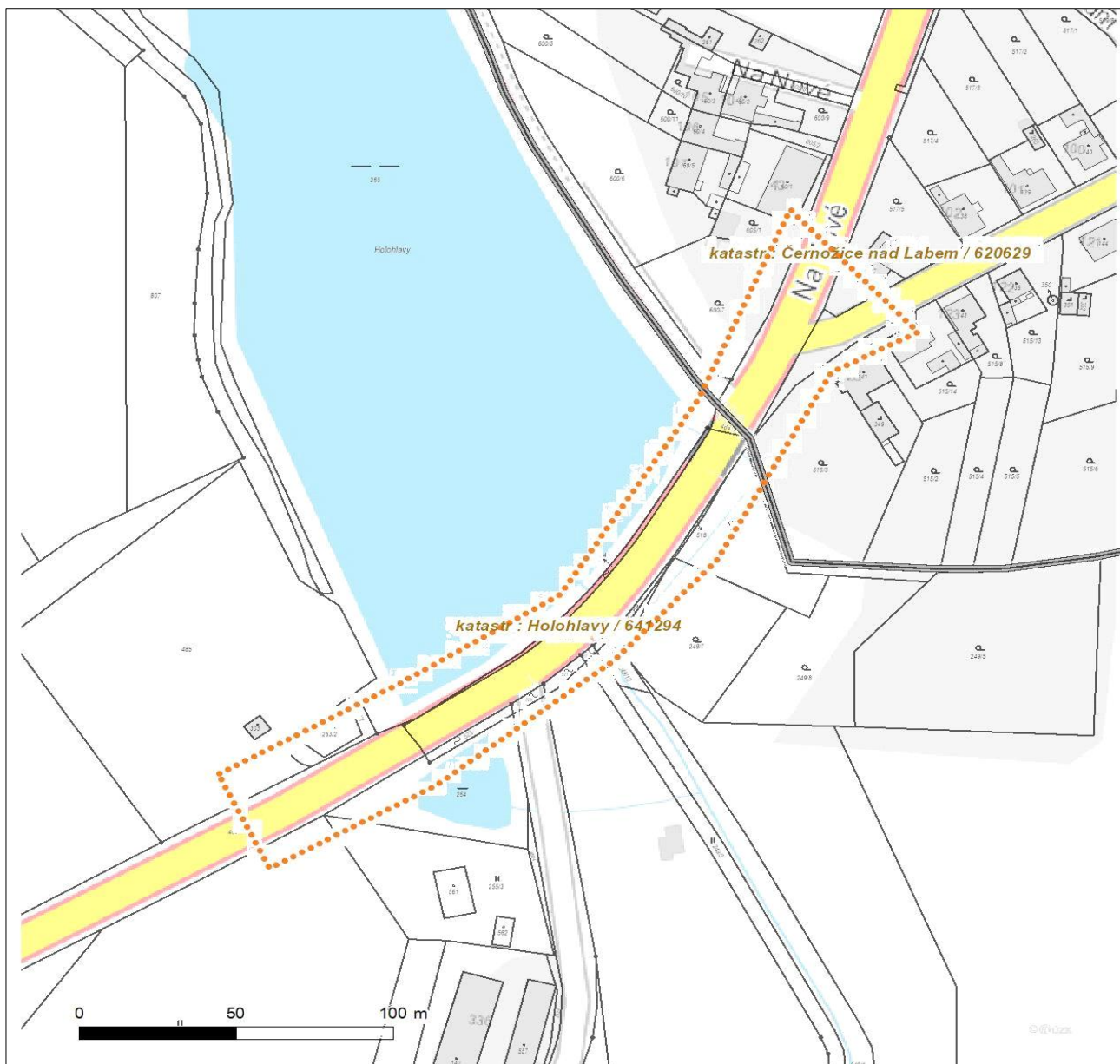
Duhová 1531/3, 140 00 Praha 4 | tel.: 910 70 70 70 | IČ: 29148278, DIČ: CZ29148278
e-mail: servicedesk@cez.cz, www.cez.cz/tps | zapsána v obchodním rejstříku vedeném
Městským soudem v Praze, oddíl B, vložka 18830



Platí pouze se sdělením číslo 0201510948.

Zakreslené polohy zařízení v příloze jsou pouze informativní.

Situační výkres zájmového území



LEGENDA

- | | |
|-----------------------------------|--------------------------------|
| ■ ■ ■ ■ ■ Nadzemní optické vedení | ■ ■ ■ Radioreléový spoj vzduch |
| — Podzemní optické vedení | Zájmové území |
| - - - Nadzemní metalické vedení | == Hranice katastrálního území |
| — Podzemní metalické vedení | |

VYJÁDŘENÍ O EXISTENCI SÍTĚ ELEKTRONICKÝCH KOMUNIKACÍ
společnosti CETIN a.s.
(„Vyjádření“)

A VŠEOBECNÉ PODMÍNKY OCHRANY SÍTĚ ELEKTRONICKÝCH KOMUNIKACÍ
společnosti CETIN a.s.
(„Všeobecné podmínky ochrany SEK“)

toto Vyjádření a Všeobecné podmínky ochrany SEK je vydané dle ustanovení § 101 zákona č. 127/2005 Sb., o elektronických komunikacích a o změně některých souvisejících zákonů, v platném znění („**Zákon o elektronických komunikacích**“), a dle ustanovení § 161 zákona č. 183/2006 Sb., o územním plánování a stavebním řádu, v platném znění („**Stavební zákon**“), a dle příslušných ustanovení zákona č. 89/2012 Sb., občanského zákoníku, v platném znění („**Občanský zákoník**“)

Číslo jednací: 4605/23

Číslo žádosti: 0123 146 989 („Žádost“)

Název akce („ Stavba “)	I/33 Černožice most ev.č. 33-008	
Důvod vydání Vyjádření („ Důvod vyjádření “)	Informace o poloze sítě	
Žadatel	MDS projekt s.r.o.	
Stavebník	MDS projekt s.r.o.	
Zájmové území	Okres	Hradec Králové
	Obec	Černožice, Holohlavy
	Kat. území / č. parcely	Černožice nad Labem; Holohlavy
Platnost Vyjádření	5. 1. 2025 („Den konce platnosti Vyjádření“)	

Žadatel Žádostí určil a vyznačil Zájmové území, jakož i určil Důvod Vyjádření.

Na základě určení a vyznačení Zájmového území Žadatelem a na základě určení Důvodu Vyjádření vydává společnost CETIN a.s. následující Vyjádření:

Dojde ke střetu se sítí elektronických komunikací (dále jen „**SEK**“) společnosti a.s.

- (I) Na Žadatelem určeném a vyznačeném Zájmovém území se vyskytuje SEK společnosti CETIN a.s.; a
- (II) Stavebník nebo jím pověřená třetí osoba je povinen řídit se Všeobecnými podmínkami ochrany SEK, které jsou nedílnou součástí Vyjádření; a
- (III) pro případ, že bude nezbytné přeložení SEK, zajistí vždy takové přeložení SEK její vlastník, společnost CETIN a.s. Stavebník, který vyvolal překládku SEK je dle ustanovení § 104 odst. 17 Zákona o elektronických komunikacích povinen uhradit společnosti CETIN a.s. veškeré náklady na nezbytné úpravy dotčeného úseku SEK, a to na úrovni stávajícího technického řešení; a
- (IV) pro účely přeložení SEK dle bodu (III) tohoto Vyjádření je Stavebník povinen uzavřít se společností CETIN a.s. Smlouvu o realizaci překládky SEK; a
- (V) **Stavebník a/nebo Žadatel není oprávněn užít toto Vyjádření k podání jakékoliv žádosti o vydání jakéhokoliv správního rozhodnutí či jiného rozhodnutí majícího obdobný charakter.**

Číslo jednací: 4605/23

Číslo žádosti: 0123 146 989

Vyjádření je platné pouze pro Zájmové území určené a vyznačené Žadatelem, jakož i pro Důvod Vyjádření stanovený a určený Žadatelem v Žádosti.

Vyjádření pozbývá platnosti i) dnem, kdy je Žadatelem a/nebo Stavebníkem použito k podání žádosti o vydání jakéhokoliv správního rozhodnutí či jiného rozhodnutí majícího obdobný charakter a/nebo dnem zahájení jakéhokoliv správního rozhodnutí či jiného rozhodnutí majícího obdobný charakter, ve kterém bylo Vyjádření použito, ii) uplynutím doby platnosti v tomto Vyjádření uvedeného, iii) změnou rozsahu Zájmového území či změnou Důvodu Vyjádření uvedeného v Žádosti a/nebo iv) porušením Všeobecných podmínek ochrany SEK, to vše v závislosti na tom, která ze skutečností rozhodná pro pozbytí platnosti Vyjádření nastane nejdříve.

Společnost CETIN a.s. vydáním tohoto Vyjádření poskytla Žadateli pro Žadatelem určené a vyznačené Zájmové území veškeré informace o SEK dostupné společnosti CETIN a.s. ke dni podání Žádosti.

Ze strany společnosti CETIN a.s. může v některých případech docházet ke zpracování Vašich osobních údajů. Ke zpracování Vašich osobních údajů dochází vždy v souladu s platnými právními předpisy. Konkrétní zásady a podmínky zpracování osobních údajů společností CETIN a.s. jsou dostupné na stránce <https://www.cetin.cz/zasady-ochrany-osobnich-udaju>.

V případě dotazů k Vyjádření kontaktujte prosím asistenční linku 238 461 111.

Přílohami Vyjádření jsou:

- *Všeobecné podmínky ochrany SEK*
- *Informace k vytýčení SEK ve vlastnictví společnosti CETIN a.s.*
- *Situační výkres (obsahuje Zájmové území určené a vyznačené Žadatelem a výřezy účelové mapy SEK)*

Vyjádření vydala společnost **CETIN a.s.** dne: 5. 1. 2023.



CETIN a.s.
Českomoravská 2510/19, Libeň
190 00 Praha 9
DIČ: CZ04084063

102

VŠEOBECNÉ PODMÍNKY OCHRANY SÍTĚ ELEKTRONICKÝCH KOMUNIKACÍ společnosti CETIN a.s.**1. PLATNOST VŠEOBECNÝCH PODMÍNEK**

- i) Tyto Všeobecné i podmínky ochrany sítě elektronických komunikací (dále jen „VPOSEK“) tvoří součást Vyjádření (jak je tento pojem definován níže v článku 2 VPOSEK).
- ii) V případě rozporu mezi Vyjádřením a těmito VPOSEK mají přednost ustanovení Vyjádření, pokud není těmito VPOSEK stanoveno jinak.

2. DEFINICE

Níže uvedené termíny, jsou-li použity v těchto VPOSEK a uvozeny velkým písmenem, mají následující význam:

„**CETIN**“ znamená CETIN a.s. se sídlem Českomoravská 2510/19, Libeň, 190 00 Praha 9, IČO: 04084063, zapsaná v obchodním rejstříku vedeném Městským soudem v Praze pod spz. B 20623;

„**Den**“ je kalendářní den;

„**Kabelovod**“ podzemní zařízení sestávající se z tělesa Kabelovodu a kabelových komor, sloužící k zatahování kabelů a ochranných trubek;

„**Občanský zákoník**“ znamená zákon č. 89/2012 Sb., občanský zákoník, ve znění pozdějších předpisů;

„**POS**“ je zaměstnanec společnosti CETIN, pověřený ochranou sítě, Lukáš Mareček, tel.: 702 077 758, e-mail: lukas.marecek@cetin.cz;

„**Pracovní den**“ znamená Den, který není v České republice dnem pracovního klidu nebo státem uznaným svátkem;

„**Příslušné požadavky**“ znamená jakýkoli a každý příslušný právní předpis, vč. technických norem, nebo normativní právní akt veřejné správy či samosprávy, nebo jakékoli rozhodnutí, povolení, souhlas nebo licenci, včetně podmínek, které s ním souvisí;

„**Překládka**“ je stavba spočívající ve změně trasy vedení SEK ve vlastnictví CETIN nebo přemístění zařízení SEK ve vlastnictví CETIN; Stavebník, který Překládku vyvolal, je dle ustanovení § 104 odst. 17 Zákona o elektronických komunikacích povinen uhradit společnosti CETIN veškeré náklady na nezbytné úpravy dotčeného úseku SEK, a to na úrovni stávajícího technického řešení;

„**SEK**“ je síť elektronických komunikací ve vlastnictví CETIN;

„**Stavba**“ je stavba a/nebo činnosti ve vztahu, k níž bylo vydáno Vyjádření, a je prováděna Stavebníkem a/nebo Žadatelem v souladu s Příslušnými požadavky, povolená příslušným správním rozhodnutím vydaným dle Stavebního zákona;

„**Stavebník**“ je osoba takto označená ve Vyjádření;

„**Stavební zákon**“ je zákon č. 183/2006 Sb., o územním plánování a stavebním řádu;

„**Vyjádření**“ je vyjádření o existenci sítě elektronických komunikací vydané společností CETIN dne 5. 1. 2023 pod č.j. 4605/23;

„**Zájmové území**“ je území označené Žadatelem a/nebo Stavebníkem v Žádosti;

„**Situační výkres**“ je výkres, který je přílohou Vyjádření a obsahuje Zájmové území určené a vyznačené Žadatelem v Žádosti a výřezy účelové mapy SEK;

„**Zákon o elektronických komunikacích**“ je zákon č. 127/2005 Sb., o elektronických komunikacích a o změně některých souvisejících zákonů, ve znění pozdějších předpisů;

„**Žadatel**“ je osoba takto označená ve Vyjádření.

„**Žádost**“ je žádost, kterou Žadatel a/nebo Stavebník požádal CETIN o vydání Vyjádření.

3. PLATNOST A ÚČINNOST VPOSEK

Tyto VPOSEK jsou platné a účinné dnem odeslání Vyjádření na i) adresu elektronické pošty Stavebníka a/nebo Žadatele uvedenou v Žádosti nebo ii) adresu pro doručení prostřednictvím poštovní přepravy uvedenou Stavebníkem a/nebo Žadatelem v Žádosti.

4. OBECNÁ PRÁVA A POVINNOSTI STAVEBNÍKA A/NEBO ŽADATELE

- (i) Stavebník, Žadatel je výslovně srozuměn s tím, že SEK je veřejné prospěšným zařízením, byla zřízena ve veřejném zájmu a je chráněna Příslušnými požadavky.
- (ii) SEK je chráněna ochranným pásmem, jehož rozsah je stanoven (a) ustanovením § 102 Zákona o elektronických komunikacích a/nebo (b) právními předpisy účinnými před Zákonem o elektronických komunikacích, není-li Příslušnými požadavky stanoveno jinak.
- (iii) Stavebník, Žadatel nebo jím pověřená třetí osoba, je povinen při provádění Stavby nebo jiných prací, při odstraňování havárií a projektování staveb, řídit se Příslušnými požadavky, správnou praxí v oboru stavebnictví a technologickými postupy a je povinen učinit veškerá nezbytná opatření vyžadovaná Příslušnými požadavky k ochraně SEK před poškozením. Povinnosti dle tohoto odstavce má Stavebník rovněž ve vztahu k SEK, které se nachází mimo Zájmové území.
- (iv) Při zjištění jakéhokoliv rozporu mezi údaji v Situačním výkresu, který je přílohou Vyjádření a skutečným stavem, je Stavebník a/nebo Žadatel povinen bez zbytečného odkladu, nejpozději Den následující po zjištění takové skutečnosti, zjištěný rozpor oznámit POS.
- (v) Stavebník, Žadatel nebo jím pověřená třetí osoba, je povinen každé poškození či krádež SEK bezodkladně, nejpozději Den následující po zjištění takové skutečnosti, oznámit takovou skutečnost dohledovému centru společnosti CETIN na telefonní číslo +420 238 464 190.
- (vi) Bude-li Stavebník, Žadatel nebo jím pověřená třetí osoba na společnosti CETIN požadovat, aby se jako účastník správního řízení, pro jehož účely bylo toto Vyjádření vydáno, vzdala práva na odvolání proti rozhodnutí vydanému ve správním řízení, je oprávněn kontaktovat POS.

5. POVINNOSTI STAVEBNÍKA PŘI PŘÍPRAVĚ STAVBY

- (i) Při projektování Stavby je Stavebník povinen zajistit, aby projektová dokumentace Stavby (i) zohledňovala veškeré požadavky na ochranu SEK vyplývající z Příslušných požadavků, zejména ze Zákona o elektronických komunikacích a Stavebního zákona, (ii) respektovala správnou praxi v oboru stavebnictví a technologické postupy a (iii) umožňovala, aby i po provedení a umístění Stavby dle takové projektové dokumentace byla společnost CETIN, jako vlastník SEK schopna bez jakýchkoli omezení a překážek provozovat SEK, provádět údržbu a opravy SEK.
- (ii) Nebude-li možné projektovou dokumentací zajistit některý, byť i jeden z požadavků dle předchozího odstavce (i) a/nebo umístění Stavby by mohlo způsobit, že nebude naplněn některý, byť i jeden z požadavků dle předchozího odstavce (i), vyvolá Stavebník Překládku.
- (iii) Při projektování Stavby, která se nachází nebo je u ní zamýšleno, že se bude nacházet v ochranném pásmu radiových tras společnosti CETIN a překračuje výšku 15 m nad zemským povrchem, a to včetně dočasných objektů zařízení staveniště (jeřáby, konstrukce, atd.) je Stavebník povinen písemně kontaktovat POS za účelem získání konkrétního stanoviska a podmínek k ochraně radiových tras společnosti CETIN a pro určení, zda Stavba vyvolá Překládku. Ochranné pásmo radiových tras v šíři 50m je zakresleno do situačního výkresu, který je součástí tohoto Vyjádření.

VŠEOBECNÉ PODMÍNKY OCHRANY SÍTĚ ELEKTRONICKÝCH KOMUNIKACÍ společnosti CETIN a.s.

- (iv) Pokud se v Zájmovém území nachází podzemní silové vedení (NN) ve vlastnictví společnosti CETIN, je Stavebník povinen ve vztahu k projektové dokumentaci zajistit totéž, co je uvedeno pod písm (i) tohoto článku 5, přičemž platí, že Stavebník vyvolá Překládku v případech uvedených pod písm (ii) tohoto článku 5.
- (v) Stavebník je povinen při projektování Stavby, která je stavbou (a) zařízení silových elektrických sítí (VN, VVN a ZVVN) a/nebo (b) trakčních vedení, provést výpočet či posouzení rušivých vlivů na SEK, zpracovat ochranná opatření, to vše dle a v souladu s Příslušnými požadavky. Stavebník je povinen nejpozději třicet (30) Dnů před podáním žádosti o vydání příslušného správního rozhodnutí k umístění Stavby dle Stavebního zákona předat POS výpočet či posouzení rušivých vlivů na SEK a zpracovaná ochranná opatření.
- (vi) Je-li Stavba v souběhu s Kabelovodem, nebo Kabelovod kříží, je Stavebník povinen nejpozději ke Dni, ke kterému započne se zpracováním projektové dokumentace ke Stavbě, oznámit POS a projednat s POS (a) veškeré případy, kdy trajektorie podvrtní a protlaků budou vedeny ve vzdálenosti menší, než je 1,5 m od Kabelovodu a (b) jakékoliv výkopové práce, které budou nebo by mohly být vedeny v úrovni či pod úrovní Kabelovodu nebo kabelové komory.
- (vii) Je-li Stavba umístěna nebo má být umístěna v blízkosti Kabelovodu, ve vzdálenosti menší, než jsou 2 m nebo kříží-li Stavba Kabelovod ve vzdálenosti menší, než je 0,5 m nad nebo kdekoliv pod Kabelovodem, je Stavebník povinen předložit POS k posouzení zakreslení Stavby v příčných řezech, přičemž do příčného řezu je Stavebník rovněž povinen zakreslit profil kabelové komory.

6. POVINNOSTI STAVEBNÍKA PŘI PROVÁDĚNÍ STAVBY

- (i) Stavebník je před započítím jakýchkoliv zemních prací ve vztahu ke Stavbě povinen vytýčit trasu SEK na terénu dle Příslušných požadavků a dle Stavebního zákona. S vytýčenou trasou SEK je Stavebník povinen seznámit všechny osoby, které budou anebo by mohly zemní práce ve vztahu ke Stavbě provádět. V případě porušení této povinnosti bude Stavebník odpovědný společnosti CETIN za náklady a škody, které porušením této povinnosti společnosti CETIN vzniknou a je povinen je společnosti CETIN uhradit.
- (ii) Pět (5) Pracovních dní před započítím jakýchkoliv prací ve vztahu ke Stavbě je Stavebník povinen oznámit společnosti CETIN, že zahájí práce či činnosti ve vztahu ke Stavbě. Písemné oznámení dle předchozí věty zašle Stavebník na adresu elektronické pošty POS a bude obsahovat minimálně číslo jednací Vyjádření a kontaktní údaje Stavebníka.
- (iii) Stavebník je povinen zabezpečit a zajistit SEK proti mechanickému poškození, a to zpravidla dočasným umístěním silničních betonových panelů nad kabelovou trasou SEK. Do doby, než je zajištěna a zabezpečena ochrana SEK proti mechanickému poškození, není Stavebník oprávněn přejíždět vozidly nebo stavební mechanizací kabelovou trasu SEK. Při přepravě vysokých nákladů nebo při projíždění stroji, vozidly či mechanizací pod nadzemním vedením SEK je Stavebník povinen prověřit, zda výška nadzemního vedení SEK je dostatečná a umožňuje spolehlivý a bezpečný způsob přepravy nákladu či průjezdu strojů, vozidel či mechanizace.
- (iv) Při provádění zemních prací v blízkosti SEK je Stavebník povinen postupovat tak, aby nedošlo ke změně hloubky uložení nebo prostorového uspořádání SEK. V místech, kde SEK vystupuje ze země do budovy, rozváděče, na sloup apod. je Stavebník povinen vykonávat zemní práce se zvýšenou mírou opatrnosti, výkopové práce v blízkosti sloupů nadzemního vedení SEK je Stavebník povinen provádět v takové vzdálenosti od sloupu nadzemního vedení SEK,

kteřá je dostatečná k tomu, aby nedošlo nebo nemohlo dojít k narušení stability sloupu nadzemního vedení SEK. Stavebník je povinen zajistit, aby jakoukoliv jeho činností nedošlo bez souhlasu a vědomí společnosti CETIN (a) ke změně nivelety terénu, a/nebo (b) k výsadbě trvalých porostů, a/nebo (c) ke změně rozsahu a změně konstrukce zpevněných ploch. Pokud došlo k odkrytí SEK, je Stavebník povinen SEK po celou dobu odkrytí náležitě zabezpečit proti prověšení, poškození a odcizení.

- (v) Zjistí-li Stavebník kdykoliv během provádění prací ve vztahu ke Stavbě jakýkoliv rozpor mezi údaji v projektové dokumentaci a skutečností, je povinen bezodkladně přerušit práce a oznámit zjištěný rozpor na adresu elektronické pošty POS. Stavebník není oprávněn pokračovat v pracích ve vztahu ke Stavbě do doby, než získá písemný souhlas POS s pokračováním prací.
- (vi) Stavebník není bez předchozího písemného souhlasu společnosti CETIN oprávněn manipulovat s kryty kabelových komor, jakkoliv zakrývat vstupy do kabelových komor, a to ani dočasně, vstupovat do kabelových komor, jakkoliv manipulovat s případně odkrytými prvky SEK či s jakýmkoliv jiným zařízením se SEK souvisejícím. Rovněž bez předchozího písemného souhlasu společnosti CETIN není Stavebník oprávněn umístit nad trasou Kabelovodu jakoukoliv jinou síť technické infrastruktury v podélném směru.
- (vii) Byla-li v souladu s Vyjádřením a těmito VPOSEK odkryta SEK je Stavebník povinen tři (3) Pracovní dny před zakrytím SEK písemně oznámit POS zakrytí SEK a vyzvat ho ke kontrole před zakrytím. Oznámení Stavebníka dle předchozí věty musí obsahovat minimálně předpokládaný Den zakrytí, číslo jednací Vyjádření a kontaktní údaje Stavebníka. Stavebník není oprávněn provést zakrytí do doby, než získá písemný souhlas POS se zakrytím.

7. ROZHODNÉ PRÁVO

Vyjádření a VPOSEK se řídí českým právem, zejména Občanským zákoníkem, Zákonem o elektronických komunikacích a Stavebním zákonem. Veškeré spory z Vyjádření či VPOSEK vyplývající budou s konečnou platností řešeny u příslušného soudu České republiky.

8. PÍSEMNÝ STYK

Písemným stykem či pojmem „písemně“ se pro účely Vyjádření a VPOSEK rozumí předání zpráv jedním z těchto způsobů:

- v listinné podobě;
- e-mailovou zprávou se zaručeným elektronickým podpisem dle zák. č. 227/2000 Sb., o elektronickém podpisu a o změně některých dalších zákonů (zákon o elektronickém podpisu), ve znění pozdějších předpisů;

9. ZÁVĚREČNÁ USTANOVENÍ

- (i) Stavebník, Žadatel nebo jím pověřená třetí osoba je počinaje Dnem převzetí Vyjádření povinen užít informace a data uvedená ve Vyjádření pouze a výhradně k účelu, pro který mu byla tato poskytnuta. Stavebník, Žadatel nebo jím pověřená třetí osoba není oprávněn informace a data rozmnožovat, rozšiřovat, pronajímat, půjčovat či jinak umožnit jejich užívání třetí osobou bez předchozího písemného souhlasu společnosti CETIN.
- (ii) Pro případ porušení kterékoliv z povinností Stavebníka, Žadatele nebo jím pověřené třetí osoby, založené Vyjádřením /nebo těmito VPOSEK je Stavebník, Žadatel či jím pověřená třetí osoba odpovědný za veškeré náklady a škody, které společnosti CETIN vzniknou porušením povinností Stavebníka, Žadatele nebo jím pověřené třetí osoby.

Číslo jednací: 4605/23

Číslo žádosti: 0123 146 989

Informace k vytyčení *SEK*

V případě požadavku na vytyčení *PVSEK* společnosti *CETIN a.s.* se, prosím, obračejte na společnosti uvedené níže.

CETIN a.s. - středisko Čechy východ

se sídlem: Českomoravská 2510/19, Libeň, 190 00 Praha 9
IČ: 04084063 DIČ: CZ04084063
kontakt: tel: 238464423 obslužná doba po-pa 7 - 15 hod

TEMO-TELEKOMUNIKACE, a.s. - výhradní dodavatel společnosti CETIN a.s.

se sídlem: U Záběhlického zámku 233/15, 106 00 Praha 10
IČ: 25740253 DIČ: CZ25740253
kontakt: Michal Nun, mobil: 601 378 578, vytyceni@temo.cz

AZ GEONET - Pavel Kazda

se sídlem: Sedláčkova 1436/14, 500 02 Hradec Králové
IČ: 72885777 DIČ: CZ7308093045
kontakt: Pavel Kazda, mobil: 776020134, e-mail: azgeonet@seznam.cz

CITRON GROUP ELEKTRO s.r.o.

se sídlem: Radvance č.p. 45, PSČ: 542 12, Radvanice v Čechách, okres Trutnov
IČ: 26012138 DIČ: CZ26012138
kontakt: Pavel Cicvárek, fax: 499897250, mobil: 608831123, e-mail: CITRON.GROUP.ELEKTRO@seznam.cz
Tomáš Trejtnar, fax: 499897250, mobil: 777006656, e-mail: CITRON.GROUP.ELEKTRO@seznam.cz

COM PLUS CZ, a.s.

se sídlem: Akademia Bedrny 365, 500 03 Hradec Králové
IČ: 25772104 DIČ: CZ25772104
kontakt: Help Desk: tel.: 472702123, mobil: 724150190, e-mail: helpdesk@complus.cz
technik: Cyril Belej tel.: 724 483 810, e-mail: cyril.belej@complus.cz

ELTER, s.r.o.

se sídlem: Straněnská 1149, 539 01 Hlinsko
IČ: 49814419 DIČ: CZ49814419
kontakt: tel.: 469312100, mobil: 731115925, e-mail: elter.hlinsko@xaz.cz
Havel Stanislav, mobil: 736778264, Chadima Zdeněk, mobil: 731115933

EMP Pardubice s.r.o.

se sídlem: Erno Košťála 957, 530 12 Pardubice
IČ: 64793150 DIČ: CZ 64793150
kontakt: Bohumil Hubálek, mobil: 602492449, e-mail: emp.pce@seznam.cz

EMIPO-energmontáže s.r.o

se sídlem: U Větrolamu 5 568 02 Svitavy
IČ: 620 65 530 DIČ: CZ 620 65 530
kontakt: Ing. Dvořák Jaroslav, mobil: 724785113, e-mail: dvorakemipo@seznam.cz
Abraham Josef, mobil: 602173802, e-mail: dvorakemipo@seznam.cz

Číslo jednací: 4605/23

Číslo žádosti: 0123 146 989

EUROSPÓJ, v.o.s.

se sídlem: Průmyslová 387, 530 03 Pardubice
IČ: 47473991 DIČ: CZ 47473991
kontakt: Jan Matějka, tel.: 466616101, mobil: 608111234, e-mail: eurospoj@eurospoj.cz,
Petr Borovec, tel.: 466616101, mobil: 603150066, e-mail: eurospoj@eurospoj.cz

FEM - Miloš Fejfar

se sídlem: Lužany 209, 507 06 Lužany
IČ: 01735977 DIČ:
kontakt: Miloš Fejfar, mobil: 602483031, e-mail: fejfarmilos@seznam.cz

Chadima Zdeněk

se sídlem: Máchova 257, 539 73 Skuteč
IČ: 01222163 DIČ:
kontakt: Zdeněk Chadima, tel: 731115933, e-mail: z.chadima@tiscali.cz

Karel Horský

se sídlem: Poličská 877/36, 568 02 Svitavy - Předměstí
IČ: 01377841 DIČ:
kontakt: Karel Horský, mobil: 602 483 023, e-mail: k.horsky.sy@gmail.com

K+K ELTEC, s.r.o.

se sídlem: Smetanova 997, 517 41 Kostelec nad Orlicí
IČ: 25277308 DIČ: CZ25277308
kontakt: Radovan Krsek, mobil: 603486395, e-mail: krsek@eltec.cz

Libor Kos

se sídlem: Horní Čermná 5, 561 56 Horní Čermná
IČ: 40156770 DIČ:
kontakt: Libor Kos, mobil: 737906322, e-mail: libor.kos@email.cz

Michlovský stavební s.r.o.

se sídlem: Salaš 99, 76351 Zlín
IČ: 27714080 DIČ: CZ 27714080
kontakt: STŘEDSKO HRADEC KRÁLOVÉ:
Aleš Klimt, mobil: 602482988, e-mail: klimt@michlovsky.cz
Tomáš Matějka, mobil: 731 622 816, e-mail: matejka@michlovsky.cz
František Uříčář, mobil: 605200784, e-mail: uricar@michlovsky.cz

Milan Šulc

se sídlem: Jamné nad Orlicí 190, PSČ: 561 65
IČ: 73655678 DIČ:
kontakt: Ing. Milan Šulc, mobil: 602482975, e-mail: sulcmilan@seznam.cz

SECURITY PARTNER, s.r.o.

se sídlem: Na Plácku 1330, Kostelec nad Orlicí
IČ: 48152871 DIČ: CZ48152871
kontakt: Ing. Roland Ságner, mobil: 777778256, e-mail: sagner@xkomfort.cz

Číslo jednací: 4605/23

Číslo žádosti: 0123 146 989

STARMON s.r.o.

se sídlem: Průmyslová 1880, 565 01 Choceň

IČ: 49285751

DIČ: CZ49285751

kontakt: Marek Bedrníček, mobil: 605003042, e-mail: bedrnicek@starmon.cz

SUPTel a.s.

se sídlem: Hřbitovní 1322/15, 312 16 Plzeň

IČ: 25229397

DIČ: CZ25229397

kontakt: Vlastimil Koudelka, mobil: 725277777, e-mail: koudelka@suptel.cz

Telsit s.r.o.

se sídlem: K Dolíkám 125, 503 11 Hradec Králové 15

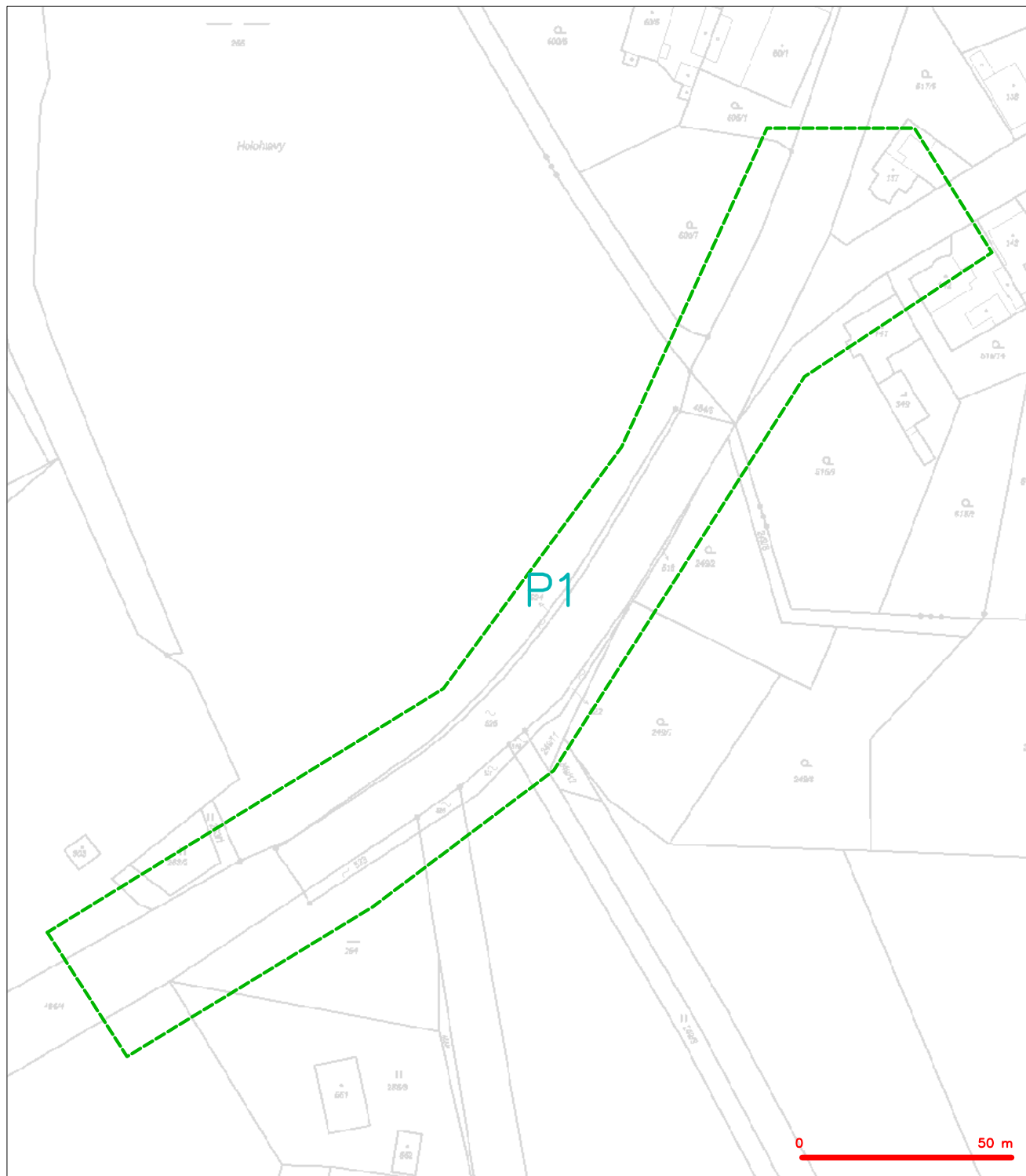
IČ: 62025384

DIČ: CZ62025384

kontakt: Petr Novák, mobil: 603592292, e-mail: novak@telsit.cz

Miroslav Kodrle, mobil: 603593934, e-mail: kodrle@telsit.cz

SITUAČNÍ VÝKRES - ZÁJMOVÉ ÚZEMÍ

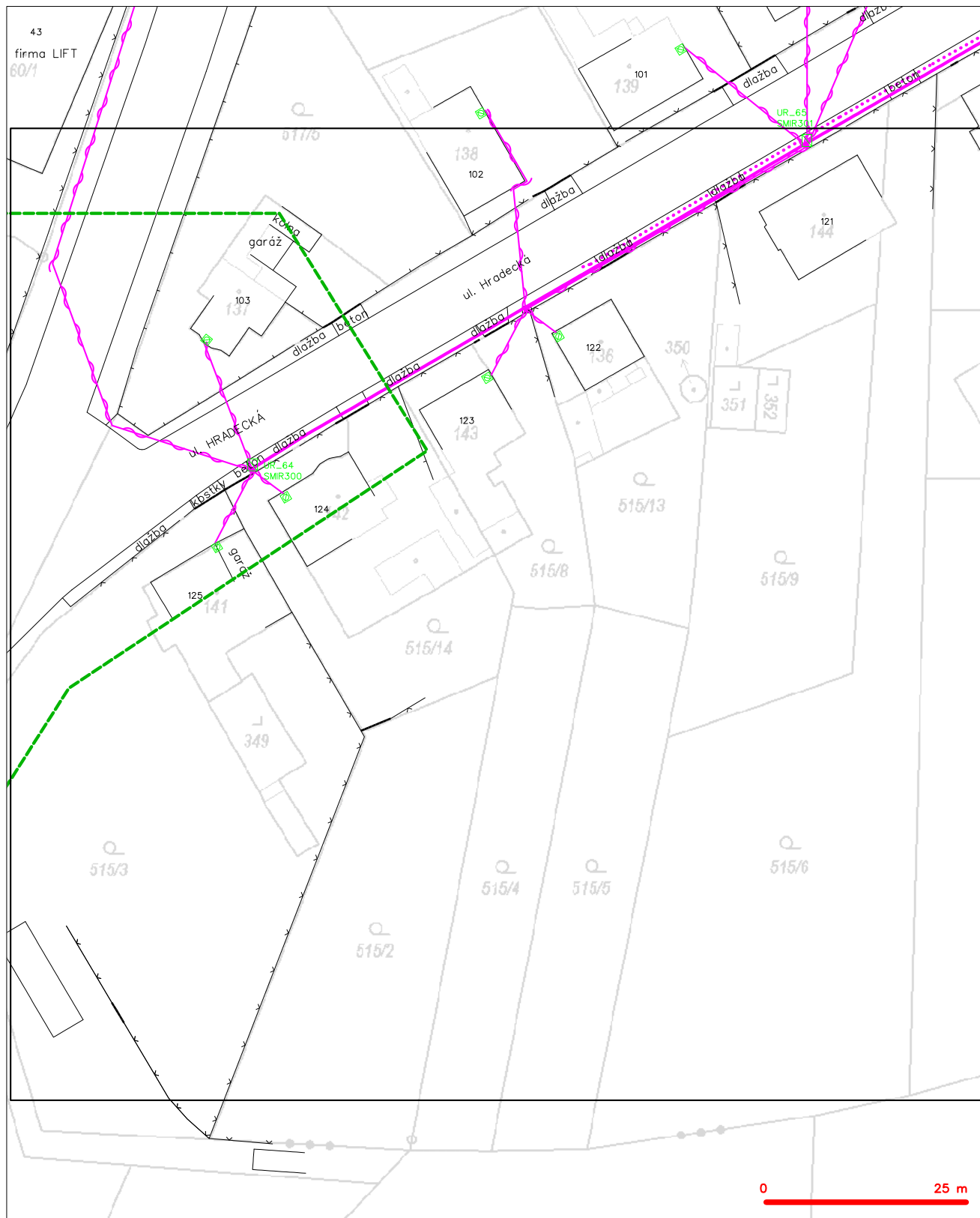


LEGENDA

--- hranice zájmového území k vyjádření

Kaš
 CETIN a.s.
 Českomoravská 2510/19, Libeň
 190 00 Praha 9
 DIČ: CZ04084063
 102

SITUAČNÍ VÝKRES - POLYGON 1



LEGENDA

- hranice zájmového území k vyjádření
- NN přípojka, území s NN přípojkou CETIN
- zaměřený průběh metalického kabelu
- zaměřený průběh optického kabelu, HDPE trubky nebo společně optického a metalického kabelu
- nezaměřený průběh metalického kabelu
- nadzemní síť cizí
- nezaměřený průběh optického kabelu, HDPE trubky nebo společně optického a metalického kabelu
- nadzemní síť
- naprovozované síť
- podzemní síť cizí
- síť s NN
- kolektor, kabelovod



naše značka
5002745939
vyřizuje
Jaroslav Kápička
datum
05.01.2023

MDS projekt s.r.o.
Försterova 175
56601 Vysoké Mýto

Věc:
I/33 Černožice most ev.č. 33-008

K.ú. - p.č.: Holohlavy, Černožice nad Labem

Stavebník: MDS projekt s.r.o., Försterova 175, 56601 Vysoké Mýto

Účel stanoviska: Informace o poloze a průběhu plynárenského zařízení

GasNet, s.r.o., jako provozovatel distribuční soustavy (PDS) a technické infrastruktury, zastoupený GasNet Služby, s.r.o., vydává toto stanovisko:

TOTO STANOVISKO SLOUŽÍ POUZE JAKO SDĚLENÍ O POLOZE A PRŮBĚHU PLYNÁRENSKÝCH ZAŘÍZENÍ A PLYNOVODNÍCH PŘÍPOJEK (dále jen PZ) V ZÁJMOVÉM ÚZEMÍ VYZNAČENÉM V PŘÍLOZE.

STANOVISKO BYLO VYGENEROVÁNO NA ZÁKLADĚ VAŠÍ ŽÁDOSTI AUTOMATICKY.

V zájmovém území vyznačeném v příloze tohoto stanoviska, nebo jeho blízkosti se NACHÁZÍ PROVOZOVANÁ PZ ve vlastnictví nebo správě GasNet s.r.o. - viz příloha s informativní polohou PZ a informací v legendě.

Upozorňujeme, že v zájmovém území vyznačeném v příloze tohoto stanoviska se mohou nacházet PZ, která jsou ve fázi výstavby a doposud nebyla předána GasNet s.r.o. k provozování.

Taktéž se v zájmovém území mohou nacházet PZ jiných vlastníků či správců, případně i dlouhodobě nefunkční/neprovozovaná PZ bez dostupných informací o jejich poloze a vlastnictví.

Tato PZ NEJSOU v příloze vyznačena a NEJSOU předmětem tohoto stanoviska.

TOTO STANOVISKO NELZE POUŽÍT PRO:

- pro zahájení stavební činnosti v ochranném a bezpečnostním pásmu PZ včetně objednání vytyčení za tímto účelem
- jednání s orgány státní správy ve věcech územního plánování a stavebního řádu dle zákona č. 183/2006 Sb. v platném znění ve věci územního řízení, řízení o územním souhlasu, veřejnoprávní smlouvy pro umístění stavby, zjednodušeného územní řízení, ohlášení, stavebního řízení, společného územního a stavebního řízení, vodoprávního rozhodnutí, veřejnoprávní smlouvy o provedení stavby nebo oznámení stavebního záměru s certifikátem autorizovaného inspektora.

TOTO STANOVISKO LZE POUŽÍT POUZE PRO:

- objednání vytyčení polohy PZ za účelem zpracování projektové dokumentace stavby.
Vytyčení provede příslušná provozní oblast ZDARMA. Formulář a kontakt naleznete na www.gridservices.cz/ds-vytyceni-pz nebo NONSTOP zákaznická linka 800 11 33 55 – volba č.4). Při podání žádosti uvede žadatel naši značku (číslo jednací) uvedenou v úvodu tohoto stanoviska. O provedeném vytyčení trasy bude sepsán protokol.

POKUD HODLÁTE POUŽÍT POSKYTNUTÉ INFORMACE PRO ZPRACOVÁNÍ PROJEKTOVÉ DOKUMENTACE (dále jen PD) ZA ÚČELEM ZÍSKÁNÍ SOUHLASU SE STAVEBNÍ ČINNOSTÍ V OCHRANNÉM A BEZPEČNOSTNÍM PÁSMU PZ, SDĚLUJEME VÁM TYTO DALŠÍ INFORMACE:

1) O poskytnutí polohy stávajících PZ ve správě GasNet, s.r.o. v digitální podobě (dgn, dwg) lze požádat prostřednictvím služby Vektorová data, která je dostupná na <https://dpo.gasnet.cz/zadost-o-vektorova-data>. Tato služba je určena odborné

GasNet Služby, s.r.o.

Plynárenská 499/1 · Zábřovice · 602 00 Brno · T 555 90 10 10 · www.gasnet.cz

IČ: 27935311 · DIČ: CZ27935311

Zápis do obchodního rejstříku: Krajský soud v Brně, sp. zn. C 57165, dne 26. 7. 2007

Certificate of incorporation: Regional Court in Brno, ref. number C 57165, on 26th July 2007

Zákaznická linka GasNet 555 90 10 10, info@gasnet.cz, www.gasnet.cz

veřejnosti (projekční firmy) a obcím a krajům (oblast územního plánování).

2) PD, ve které budou zakreslena PZ dle poskytnutých mapových nebo elektronických podkladů, požadujeme předložit k odsouhlasení podáním žádosti na portálu Distribuce plynu online <https://dpo.gasnet.cz/zadost-o-stanovisko>. Tato povinnost je dána ustanovením zákona č. 458/2000 Sb., §68 a §69.

3) PD bude vypracována ve smyslu stavebního zákona č. 183/2006 Sb. ve znění pozdějších předpisů.

4) Pokud v poskytnutých mapových podkladech naleznete informaci o PLÁNOVANÉ STAVBĚ PŘED REALIZACÍ, jedná se o situaci, kdy v zájmovém území nebo v jeho blízkosti se připravuje plynárenská stavba (rekonstrukce, nová výstavba, přeložka). V případě, že se bude jednat o připravovanou investici GasNet s.r.o., požadujeme Vaši stavbu koordinovat s naším záměrem.

5) Pokud v poskytnutých mapových podkladech naleznete informaci o PROVEDENÉ VÝSTAVBĚ, KTERÁ NENÍ UVEDENA DO PROVOZU, jedná se o situaci, kdy v zájmovém území nebo v jeho blízkosti je vybudováno PZ, které bude v blízké době uvedeno do provozu. Na tato PZ se vztahují ochranná, případně bezpečnostní pásma dle zákona č. 458/2000 Sb. ve znění pozdějších předpisů. Informace o možnosti poskytnutí digitálních dat (dgn, dwg) a podmínky výdeje získáte na adrese: <http://www.gasnet.cz/cs/zadost-o-vektorova-data/>.

6) Pokud Vaše zájmové území protíná PÁSMO VLIVU ANODOVÉHO UZEMNĚNÍ STANICE KATODICKÉ OCHRANY (SKAO), je třeba individuálního posouzení v závislosti na připravované stavbě. Je nutné podat novou žádost na <https://dpo.gasnet.cz/zadost-o-stanovisko> s důvodem žádosti Předprojektová příprava. K žádosti připojte podrobné informace o záměru stavby a její konstrukci. Obdržíte stanovisko, kde budou sděleny podrobné podmínky pro umístění stavby v blízkosti tohoto řízení.

7) Pokud v poskytnutých mapových podkladech naleznete informaci o NEPLYNOVODNÍM ZAŘÍZENÍ (PLOCHA), jedná se o území, kde se nachází PROVOZOVANÁ PLNÍČÍ STANICE LNG STANICE nebo je zde CHRÁNĚNÝ PROSTOR PRO VÝSTAVBU LNG stanice. V tomto prostoru je nutné respektovat vzdálenost 35 m od osy zásobníku LNG, kam sahá požárně nebezpečný prostor, ve kterém není možno stavět budovy s trvalou přítomností osob. Pro posouzení stavebního záměru v menší vzdálenosti je třeba předložit k posouzení podrobnou dokumentaci takového záměru.

8) V případě potřeby dalších informací kontaktujte technika prostřednictvím Kontaktního systému <http://www.gasnet.cz/cs/kontaktni-system/> (Stanovisko k existenci sítě a ke stavbě NEplynárenského zařízení).

PLYNOFIKACE NEMOVITOSTI:

Požadavek na připojení nového odběrného místa nebo technické změny u existujícího odběrného místa musí být projednán prostřednictvím žádosti o připojení k distribuční soustavě. Podrobné informace naleznete na stránkách GasNet s.r.o. <https://www.gasnet.cz/cs/zakaznik/>.

V případě, že plánovaná plynifikace vyvolá rozšíření plynovodní sítě (připojení více odběrných míst), musí být toto projednáno s GasNet s.r.o. Podrobné informace naleznete na stránkách <https://www.gasnet.cz/cs/zadost-o-rozsireni-ds/>

Toto stanovisko platí pouze pro území vyznačené v příloze tohoto stanoviska a to 24 měsíců ode dne jeho vydání.

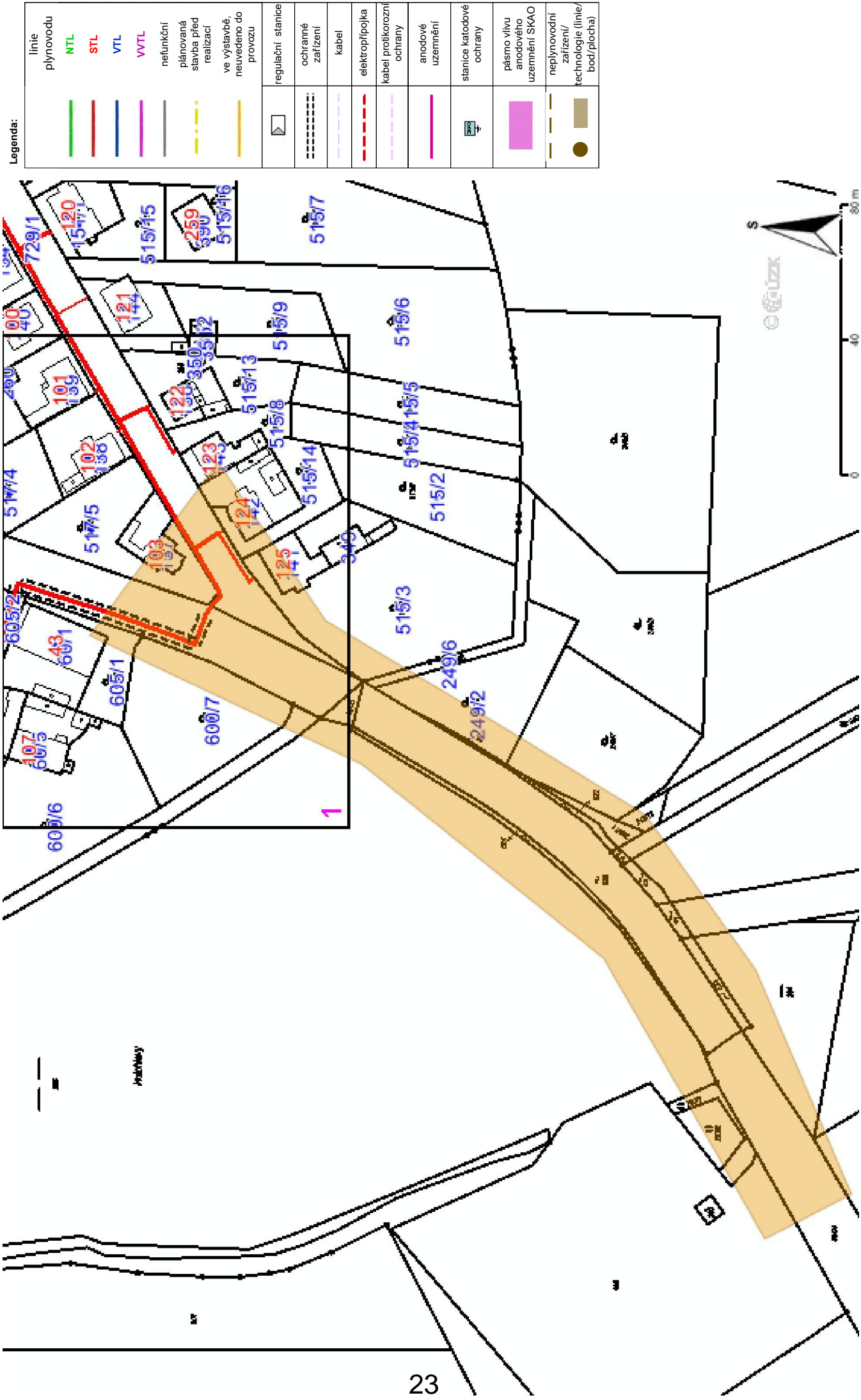
Za správnost a úplnost dokumentace předložené s žádostí včetně jejího souladu s platnými předpisy plně zodpovídá její zpracovatel. Stanovisko nenahrazuje případná další stanoviska k jiným částem stavby.

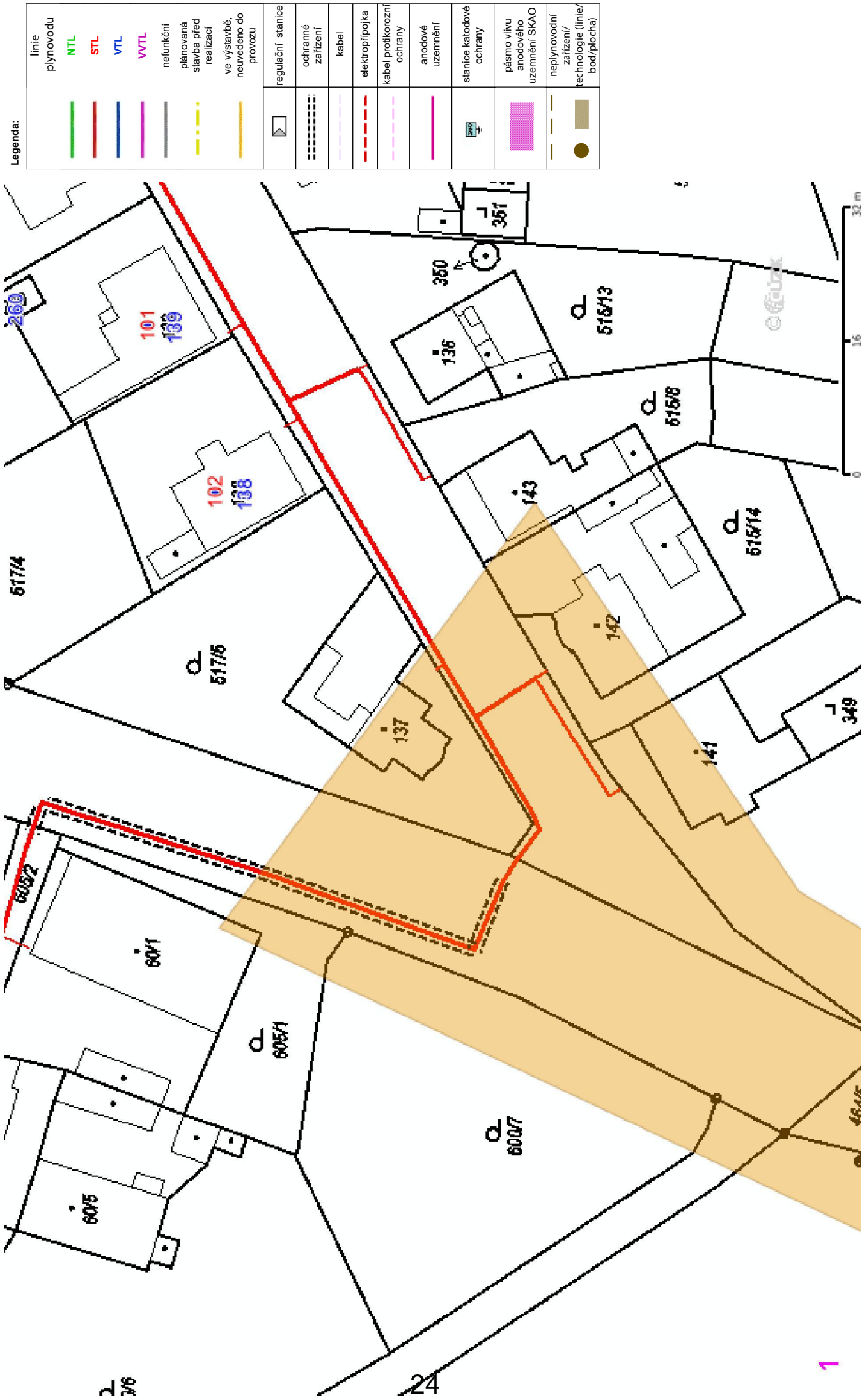
V případě další korespondence nebo jednání (např. změna stavby) uvádějte naši značku - 5002745939 a datum tohoto stanoviska. Kontakty jsou k dispozici na <https://www.gasnet.cz/cs/kontaktni-system/>.



GasNet, s.r.o.
zastoupená společnost GasNet Služby, s.r.o., IČ 27935311
Jaroslav Kápička
Vedoucí zpracování externích požadavků
Odbor zpracování externích požadavků

Přílohy: Detailní zakres plynárenského zařízení





Sdělení č. VAKHK/VHR/AVETI/23/0077

Sdělení k existenci sítí

Žadatel:

MDS projekt s.r.o.
Ing. Jana Vostrčilová
Försterova 175
56601 Vysoké Mýto

Investor:

Údaje o žádosti / stavbě:

Název: **Sdělení k existenci sítí - I/33 Černožice most ev.č. 33-008**

Lokalita:

Obec: **Černožice, Holohlavy**
Katastr: **Černožice nad Labem, Holohlavy**
Adresa: **Černožice 24**

Sdělení k existenci sítí není souhlas s napojením, ani vyjádření k projektové dokumentaci všech stupňů, ale slouží především pro projekční práce. Sdělení je platné pouze pro zájmové území určené a vyznačené žadatelem a má pouze informativní účel. V případě investiční akce, záměru napojení nebo jiného zásahu do sítí ve vlastnictví Vodovody a kanalizace Hradec Králové, a.s., nebo provozování Královéhradecké provozní, a.s., jejich ochranných pásem a ochranných pásem vodních zdrojů, požadujeme předložit projektovou dokumentaci k našemu vyjádření.

V zájmovém území se nachází sítě a vodohospodářská zařízení ve vlastnictví Vodovody a kanalizace Hradec Králové, a.s. která jsou v provozování společnosti Královéhradecká provozní, a. s. viz přiložené dokumenty.

Ochrana vodovodních řadů a kanalizačních stok je zajišťována dle § 23 zákona č. 274/2001 Sb., o vodovodech a kanalizacích. Ochrannými pásmy se rozumí prostor v bezprostřední blízkosti vodovodních řadů a kanalizačních stok určený k zajištění jejich provozuschopnosti.

Ochranná pásma jsou vymezena vodorovnou vzdáleností od vnějšího líce stěny potrubí nebo kanalizační stoky na každou stranu

- a) u vodovodních řadů a kanalizačních stok do průměru 500 mm včetně, 1,5 m,
- b) u vodovodních řadů a kanalizačních stok nad průměr 500 mm, 2,5 m,
- c) u vodovodních řadů nebo kanalizačních stok o průměru nad 200 mm, jejichž dno je uloženo v hloubce větší než 2,5 m pod upraveným povrchem, se vzdálenosti podle písmene a) nebo b) od vnějšího líce zvyšují o 1,0 m.

V ochranném pásmu vodovodního řadu nebo kanalizační stoky lze

- a) provádět zemní práce, stavby, umísťovat konstrukce nebo jiná podobná zařízení či provádět činnosti, které omezují přístup k vodovodnímu řadu nebo kanalizační stoce nebo které by mohly ohrozit jejich technický stav nebo plynulé provozování,
- b) vysazovat trvalé porosty,
- c) provádět skládky mimo skládek jakéhokoliv odpadu,
- d) provádět terénní úpravy,

jen s písemným souhlasem vlastníka vodovodu nebo kanalizace.

Vodovody a kanalizace Hradec Králové, a.s., Víta Nejedlého 893, 500 03 Hradec Králové

Tel.: +420 491 512 784
Fax: +420 495 406 323

IČO: 48172898
DIČ: CZ48172898

e-mail: vakhk@vakhk.cz
www.vakhk.cz

Společnost byla založena podle právního řádu České republiky jako akciová společnost a je zapsána v Obchodním rejstříku Krajského soudu v Hradci Králové, oddíl B, vložka 964.

V zájmovém území se nachází elektrická kabelová vedení ve vlastnictví Vodovody a kanalizace Hradec Králové, a.s. která jsou v provozování společnosti Královéhradecká provozní, a. s. Ochranné pásmo elektrického kabelového vedení je vymezeno vodorovnou vzdáleností od osy vedení na každou stranu 1,5 m. V ochranném pásmu elektrického kabelového vedení lze provádět zemní práce, stavby, umísťovat konstrukce nebo jiná podobná zařízení či provádět činnosti, které omezují přístup ke kabelovému vedení nebo které by mohly ohrozit jeho technický stav nebo plynulé provozování, vysazovat trvalé porosty, provádět skládky mimo skládek jakéhokoliv odpadu, provádět terénní úpravy, jen s písemným souhlasem vlastníka kabelového vedení.

Upozorňujeme, že průběhy vedení sítí jsou orientační, stejně jako podkladová mapa v přiloženém snímku, která má rovněž pouze informativní charakter.

Upozorňujeme, že se v zájmovém území mohou nacházet vodohospodářské sítě a objekty, které nejsou v majetku společnosti Vodovody a kanalizace Hradec Králové, a.s., a které nejsou v provozování společnosti Královéhradecká provozní, a.s. Pro vyjádření k těmto sítím se žadatel musí obrátit na jejich vlastníka nebo provozovatele.

Upozorňujeme, že se v zájmovém území nachází vodovodní a kanalizační přípojky. Ty jsou v majetku vlastníků napojených nemovitostí. Jejich zakres je orientační. Náš geografický informační systém nemusí obsahovat všechny trasy přípojek.

Sdělení k existenci sítí je vytvořeno automatickým systémem AVETI.

Platnost Sdělení k existenci sítí je jeden rok ode dne vydání.

Přílohy:

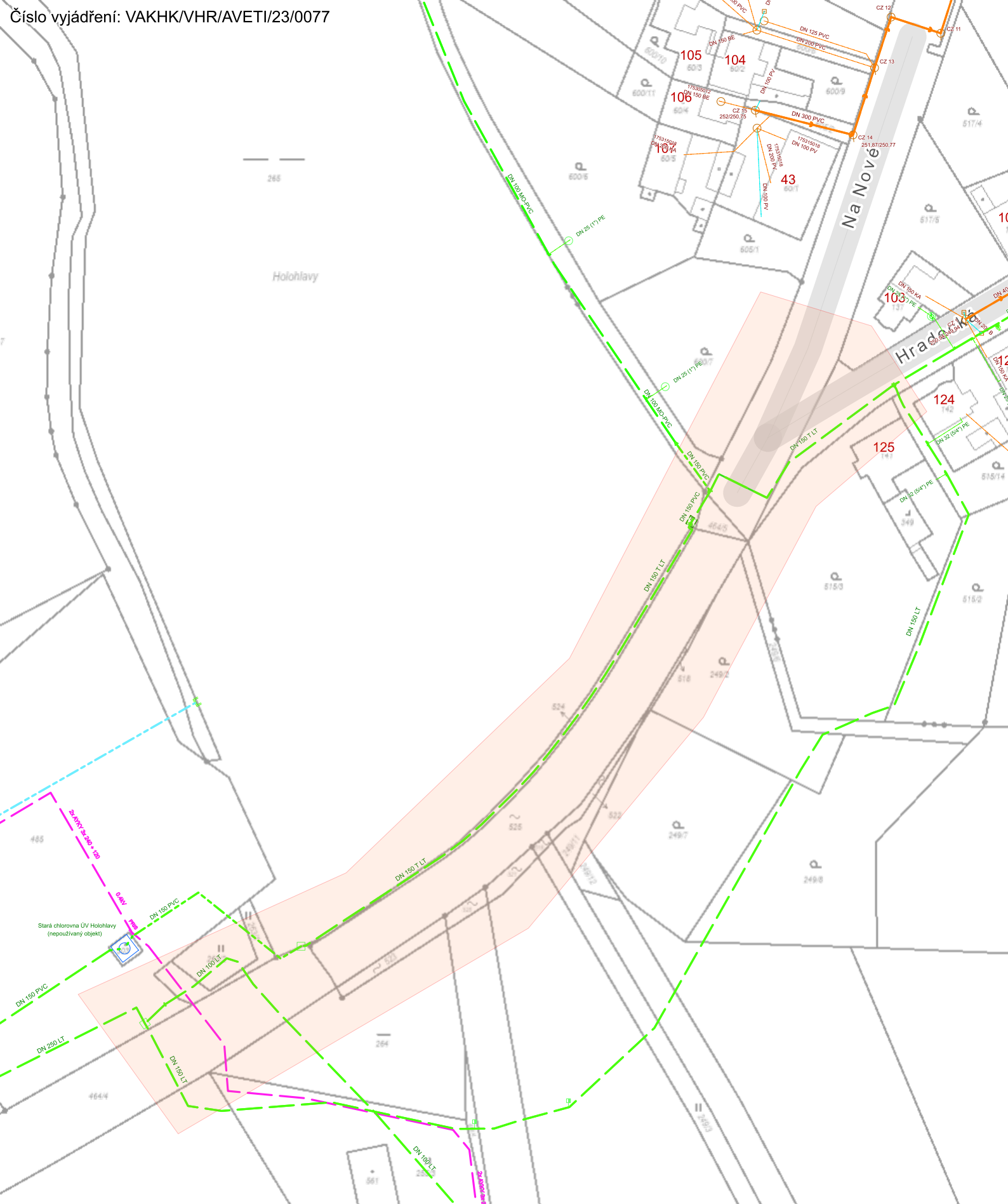
grafické (počet: 1)
- Vyjádření_559029_situace_539947.pdf

Vaše značka: 2788-22-3

Vyřizuje: Jan Vlček

Telefon: 420 491 512 702

Datum: 05.01.2023



VODOVODY A KANALIZACE
HRADEC KRÁLOVÉ, a.s.

Informativní zakres vodovodu a kanalizace. Toto není souhlas s napojením, ani vyjádření k projektové dokumentaci všech stupňů, ale slouží především pro projekční práce. V případě investiční akce, záměru napojení nebo zásahu do sítě ve vlastnictví Vodovody a kanalizace Hradec Králové, a.s. nebo v provozování Královéhradecké provozní, a.s., jejich ochranných pásem a ochranných pásem vodních zdrojů, požadujeme předložit projektovou dokumentaci k našemu vyjádření.

LEGENDA:

VODOVODNÍ ŘAD	GRAVITAČNÍ JEDNOTNÁ KANALIZACE	GRAVITAČNÍ SPLAŠKOVÁ KANALIZACE	PLÁNOVANÉ SÍTĚ
VODOVODNÍ PŘÍPOJKA	TLAKOVÁ JEDNOTNÁ KANALIZACE	TLAKOVÁ SPLAŠKOVÁ KANALIZACE	DEŠŤOVÁ KANALIZACE
OCHRANNÉ PÁSMO VODNÍHO ZDROJE	JEDNOTNÁ KANALIZAČNÍ PŘÍPOJKA	SPLAŠKOVÁ KANALIZAČNÍ PŘÍPOJKA	ELEKTRICKÝ KABEL
			PŘÍJEZDOVÁ CESTA

MDS projekt s.r.o.
Ing. Jana Vostrčilová
Försterova č.p. 175
566 01 Vysoké Mýto-Město

(dále jen „žadatel“)

Číslo žádosti	Naše značka	Vyřizuje / linka / e-mail	Místo odeslání / dne
202311254	11254/2023/CEPS	Michal Rotbauer / +420381107239 / rotbauer@ceps.cz	Praha / 5. 1. 2023

Sdělení o poloze technické infrastruktury (přenosové soustavy) podle § 161 zákona č. 183/2006 Sb., stavební zákon

Název záměru: I/33 Černožice most ev.č. 33-008 (dále jen „Záměr“)

Vážený žadateli,

na základě Vaší žádosti o vydání sdělení podle § 161 zákona č. 183/2006 Sb., stavební zákon, Vám sdělujeme následující.

V území označeném Vaším polygonem (viz příloha č. 1 a 2 tohoto sdělení) se nenachází žádné zařízení přenosové soustavy, ani jeho ochranné pásmo.

Toto sdělení má platnost do 05. 01. 2025

S pozdravem

ČEPS, a.s.

Přílohy:

- 1) Polygon zájmového území*
- 2) Seznam parcel a katastrálních území dotčených polygonem zájmového území*

Vedeme elektřinu nejvyššího napětí

Příloha č. 2 - Seznam parcel a katastrálních území dotčených polygonem zájmového území

Kód katastrálního území	Katastrální území	Parcelní číslo
620629	Černožice nad Labem	137
620629	Černožice nad Labem	141
620629	Černožice nad Labem	142
620629	Černožice nad Labem	515/3
620629	Černožice nad Labem	515/14
620629	Černožice nad Labem	517/5
620629	Černožice nad Labem	600/7
620629	Černožice nad Labem	729/1
620629	Černožice nad Labem	731/1
620629	Černožice nad Labem	736/3
641294	Holohlavy	249/2
641294	Holohlavy	249/3
641294	Holohlavy	249/6
641294	Holohlavy	249/7
641294	Holohlavy	263/1
641294	Holohlavy	263/2
641294	Holohlavy	264
641294	Holohlavy	265
641294	Holohlavy	485
641294	Holohlavy	488/1
641294	Holohlavy	249/10
641294	Holohlavy	249/11
641294	Holohlavy	249/12
641294	Holohlavy	255/2
641294	Holohlavy	518
641294	Holohlavy	519
641294	Holohlavy	521
641294	Holohlavy	522
641294	Holohlavy	523
641294	Holohlavy	524
641294	Holohlavy	525
641294	Holohlavy	526
641294	Holohlavy	464/4
641294	Holohlavy	464/5
641294	Holohlavy	255/3





MDS projekt s.r.o.
Ing. Jana Vostrčilová
Försterova 175
566 01 Vysoké Mýto

Naše značka:
168/23/OVP/N

Datum:
5.1.2023

Toto vyjádření je vydáváno ve smyslu zákona č. 458/2000 Sb. a zákona č. 183/2006 Sb.,
má platnost 2 roky od data jeho vydání.

Věc: I/33 Černožice most ev.č. 33-008

okres: Hradec Králové
k.ú.: Holohlavy, Černožice nad Labem

**NEZASAHUJE do bezpečnostního pásma VTL plynovodu a ochranného pásma
telekomunikačního vedení NET4GAS, s.r.o.**

V další korespondenci uvádějte vždy číslo našeho vyjádření.

NET4GAS, s.r.o.
Na Hřebenech II 1718/8, P.O.BOX 22
140 21 Praha 4 - Nusle
IČ: 27260364
DIČ: CZ27260364 (43)

Aleš Novák
Manažer, Dokumentace soustavy

Žádosti o vyjádření k VTL plynovodům a telekomunikačnímu vedení NET4GAS, s.r.o. zasílejte pomocí
elektronické podatelny: www.net4gas.cz (Přepavní soustava - Žádost o vyjádření).

Příloha k vyjádření: 168/23/OVP/N

Seznam souřadnic předmětu vyjádření:

Souřadnice jsou uvedeny v souřadnicovém systému jednotné trigonometrické sítě katastrální (S-JTSK).

Polygon č. 1 / 1

Y [m]	X [m]
637465.509	1031319.939
637444.342	1031358.391
637383.665	1031320.644
637331.101	1031280.427
637286.651	1031218.691
637264.426	1031182.355
637234.087	1031159.425
637282.417	1031128.733
637319.106	1031195.055
637362.145	1031259.966
637423.176	1031299.830

MDS projekt s.r.o.
Försterova 175
56601 Vysoké Mýto

Váš dopis značky / ze dne	Naše značka	Vyřizuje	Místo odeslání / dne
2788-22-3 / 05.01.2023	UPTS/OS/322478/2023	Simona Hulíková	Praha / 06.01.2023

Věc: Vyjádření k existenci podzemních sítí spol. České Radiokomunikace, a.s.

Účel: Existence sítí

Akce: I/33 Černožice most ev.č. 33-008

K Vaší žádosti o vyjádření k existenci sítí Vám sdělujeme, že ve Vámi vyznačeném/řešeném území nedojde ke styku s žádným podzemním vedením/zařízením v naší správě.

S pozdravem

Za správnost:


České Radiokomunikace a.s.
Skokanská 2117/1
169 00 Praha 6
(53)

Simona Hulíková
Specialista ochrany sítě

Příloha: Daňový doklad

Platnost tohoto vyjádření je jeden rok od data vystavení, tj. do 06.01.2024

PIN: 3104

Úhradu částky za vyjádření proveďte na účet Českých Radiokomunikací, a.s. Číslo účtu Českých Radiokomunikací, a.s. vč. variabilního symbolu naleznete na přiloženém Zjednodušeném daňovém dokladu.

Žádost č. j. UPTS/OS/322478/2023

Zájmové území



Poznámka: Upozorňujeme Vás, že toto stanovisko **NELZE** uplatnit pro umístění a provoz větrných elektráren.

Předmět: RE: Žádost o vyjádření k existenci sítí: I/17 Kočí, úprava směrového oblouku
Od: "Radek Složil | ECOMP spol. s r.o." <radek@slozil.cz>
Datum: 04.01.2023 19:18
Komu: 'Ing. Jana Vostrčilová' <vostrcilova@mdsprojekt.cz>

Dobrý den,
v dotčeném prostoru se žádné naše sítě nenacházejí.

S pozdravem

RADEK SLOŽIL
ECOMP spol. s r.o.
Tel: 608 55 33 22
radek@ecomp.eu

From: Ing. Jana Vostrčilová <vostrcilova@mdsprojekt.cz>
Sent: Wednesday, January 4, 2023 8:40 AM
To: radek@slozil.cz
Subject: žádost o vyjádření k existenci sítí: I/17 Kočí, úprava směrového oblouku

v rámci předprojektové přípravy akce s názvem:
I / 17 Kočí, úprava směrového oblouku
bych vás chtěla požádat o vyjádření, zda se v dotčeném prostoru vyznačeném na přiložené situaci nenacházejí
zařízení (inženýrské sítě) ve Vaší správě. Pokud budou Vaše zařízení dotčena, prosíme Vás o informativní
zákres. Pokud máte k dispozici pro dané zájmové území trasu podzemních vedení v digitální formě, prosím o její předání
současně s vyjádřením.

Děkuji.

--

S přáním krásného dne
Ing. Jana Vostrčilová
inženýrská činnost

mobil: +420 774 743 926
e-mail: vostrcilova@mdsprojekt.cz www.mdsprojekt.cz



MDS PROJEKT s.r.o.
Försterova č.p. 175,
566 01 Vysoké Mýto

datová schránka: kvrkudw
IČO: 274 87 938
DIČ: CZ 274 87 938

Předmět: žádost o vyjádření k existenci sítí : I/33 Černožice most ev.č. 33-008

Od: Aleš Lebduska <ales.lebduska@meteor-cs.com>

Datum: 09.01.2023 13:15

Komu: vostrcilova@mdsprojekt.cz

Dobrý den paní Vostrčilová,
v dané lokalitě se podzemní sítě společnosti Tlapnet s.r.o. nenachází, se stavbou souhlasíme.
Vyjádření pro stavbu: I/33 Černožice most ev.č. 33-008

S pozdravem

Aleš Lebduska

--

Meteor-CS s.r.o.

tel: 778 491 022

U Schodů 122/5

Praha 9 – Hrdlořezy 190 00

web:www.meteor-cs.com

Tato zpráva není potvrzením *přijetí* nabídky a nedochází na jejím základě k uzavření smlouvy. Tato zpráva je jen prostým sdělením o způsobu *vyřízení* emailu naší společnosti.

— Přílohy: —

podrobná.PDF	334 KB
celková.PDF	2,2 MB
přehledná.PDF	3,0 MB

Naše zn.: VYJNEJ-2023-00216-01

Vyřizuje: Barbora Vlková

Mobil: 605 595 800

E-mail: Lkaspar@nej.cz

MDS projekt s.r.o.

Ing. Jana Vostrčilová

Försterova 175

56601 Vysoké Mýto

V Praze dne 12. 1. 2023

VYJÁDŘENÍ O EXISTENCI SÍTĚ ELEKTRONICKÝCH KOMUNIKACÍ společnosti Nej.cz s.r.o.

Žadatel(ka), společnost MDS projekt s.r.o., Försterova 175, 56601 Vysoké Mýto (dále jen "žadatel") podal(a) dne 5. 1. 2023 žádost o vyjádření ke stavební akci nazvané

I/33 Černožice most ev.č. 33-008

přičemž stanovil(a) důvod žádosti a oblast dotčeného zájmového území, v němž bude stavba probíhat. Na základě určení a vyznačení zájmového území a na základě stanovení důvodu pro vydání vyjádření vydává společnost Nej.cz s.r.o., Kaplanova 2252/8, 148 00 Praha 4, jakožto vlastník technické infrastruktury v souladu s ustanovením § 101 zákona č. 127/2005 Sb., o elektronických komunikacích a o změně některých souvisejících zákonů (zákon o elektronických komunikacích), ve znění pozdějších předpisů a § 161 zákona č. 183/2006 Sb., o územním plánování a stavebním řádu (stavební zákon) či dle dalších příslušných právních předpisů a v souladu s příslušnými ustanoveními zákona č. 89/2012Sb. občanského zákoníku v platném znění, následující vyjádření:

Ve vyznačeném zájmovém území se nenachází vedení a zařízení sítě elektronických komunikací (dále jen „SEK“) společnosti Nej.cz s.r.o.

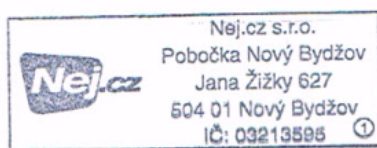
Společnost Nej.cz s.r.o. souhlasí s předmětnou stavební akcí a zároveň souhlasí s vydáním příslušného správního rozhodnutí stavebním úřadem pro povolení předmětné stavební akce (rozhodnutí o umístění stavby, stavební povolení či jiné).

Další ustanovení a informace:

- Vyjádření je platné pouze pro zájmové území určené a vyznačené žadatelem. Změní-li se zájmové území či dojde-li ke změnám v projektové dokumentaci, je nutno požádat o nové vyjádření!
- **Platnost vyjádření je 1 rok od vydání, vyjádření tedy pozbývá platnosti dnem 12. 1. 2024**

- Platnost vyjádření nelze prodloužit a je nutné vždy žádat o vystavení nového vyjádření.
- Upozorňujeme, že zpracovatel nenese odpovědnost za škody, které by mohly vzniknout nesprávně či neúplně poskytnutými údaji včetně nesprávného či neúplného zákresu zájmového území. Žadatel bere na vědomí, že jakékoliv poskytnuté informace o síti Nej.cz s.r.o. smí být použita pouze k účelu, pro který byla poskytnuta (nejčastěji ve věci spojené se zpracováním projektové dokumentace, získáním povolení od stavebního úřadu a realizací stavební akce). Případná námi poskytnutá data není povoleno používat k jiným účelům (zejména rozmnožovat a půjčovat, prodávat či pronajímat třetím stranám, používat jako zdroj pro své informační systémy, ani je používat jako podklad při projektování jiných staveb).
- Dotazy, oznámení či žádosti o sdělení kontaktu na techniky Nej.cz s.r.o. směřujte na pracovníka ochrany sítě (POS). Tím je osoba, která vydala toto vyjádření (viz kontakt níže). Pro doručování písemností použijte adresu níže v dokumentu.

V Praze dne 12. 1. 2023



Barbora Vlková
specialista technické dokumentace
mob.: 605 595 800
e-mail: Lkaspar@nej.cz

Sídlo společnosti:
Nej.cz s.r.o.
Kaplanova 2252/8
148 00 Praha 4

Adresa pro doručování písemností:
Nej.cz s.r.o.,
pobočka Nový Bydžov
Jana Žižky 627
504 01 Nový Bydžov

Přílohy:

1x zákres zájmového území



Legenda:

	Rozsah zájmového území		Zemní koaxiální vedení, nezaměřené
	Zemní optické vedení, zaměřené		Nadzemní koaxiální vedení (převěš)
	Zemní optické vedení, nezaměřené		Koaxiální trasa v kolektoru / kabelovodu
	Nadzemní optické vedení (převěš)		Koaxiální trasa vedená vnitřkem domu
	Optická trasa v kolektoru / kabelovodu		Pronajaté zemní koaxiální vedení
	Cizí zemní trasa, v níž jsou pronajata optická vlákna		Pronajaté nadzemní koaxiální vedení
	Cizí nadzemní trasa, v níž jsou pronajata optická vlákna		Metalické vedení
	Cizí kolektorová trasa, v níž jsou pronajata optická vlákna		Plánované vedení pod ÚR
	Optická trasa vedená vnitřkem domu		HDP trubky zaměřené
	Zemní koaxiální vedení, zaměřené		HDP trubky nezaměřené
			Plánované vedení v projekci

Vyjádření k existenci inženýrských sítí a zařízení v naší správě.

Společnost Nordic Telecom Regional s.r.o. jakožto zúčastněný provozovatel technické infrastruktury vydává podle předložené dokumentace vyjádření k existenci sítí a zařízení v prostoru stavby

souhlasné stanovisko

na akci I/33 Černožice most ev.č. 33-008

umístění stavby Černožice, Obec, Česko

žadatel MDS projekt s.r.o., Försterova 175, Vysoké Mýto - 56601

platnost žádosti 05.01.2024

do Po skončení platnosti, je nutné vyplnit žádost novou. Není možné stávající dokument aktualizovat.

Zdůvodnění

Podle předložené dokumentace se v prostoru stavby ani v jejím bezprostředním okolí nenacházejí žádná telekomunikační vedení ani jiná zařízení, která by byla v našem vlastnictví nebo naší správě a ani v tomto prostoru naše společnost nepřipravuje žádnou stavební akci.

Společnost Nordic Telecom Regional s.r.o. v zadaném zájmovém území nevlastní žádné podzemní sítě, a proto plánované práce nemají žádný vliv na zařízení v naší správě.

V Praze 05. 01. 2023

Ivana Zemanova
Construction Team Leader



Nordic Telecom s.r.o.

Jihlavská 1558/21

140 00 Praha 4

E: ivana.zemanova@nordictelecom.cz

M: +420 778 115 846

W: www.nordictelecom.cz

Žadatel: Ing. Jana Vostrčilová
Föstrova 175
Vysoké Mýto
56601
vostrcilova@mdsprojekt.cz

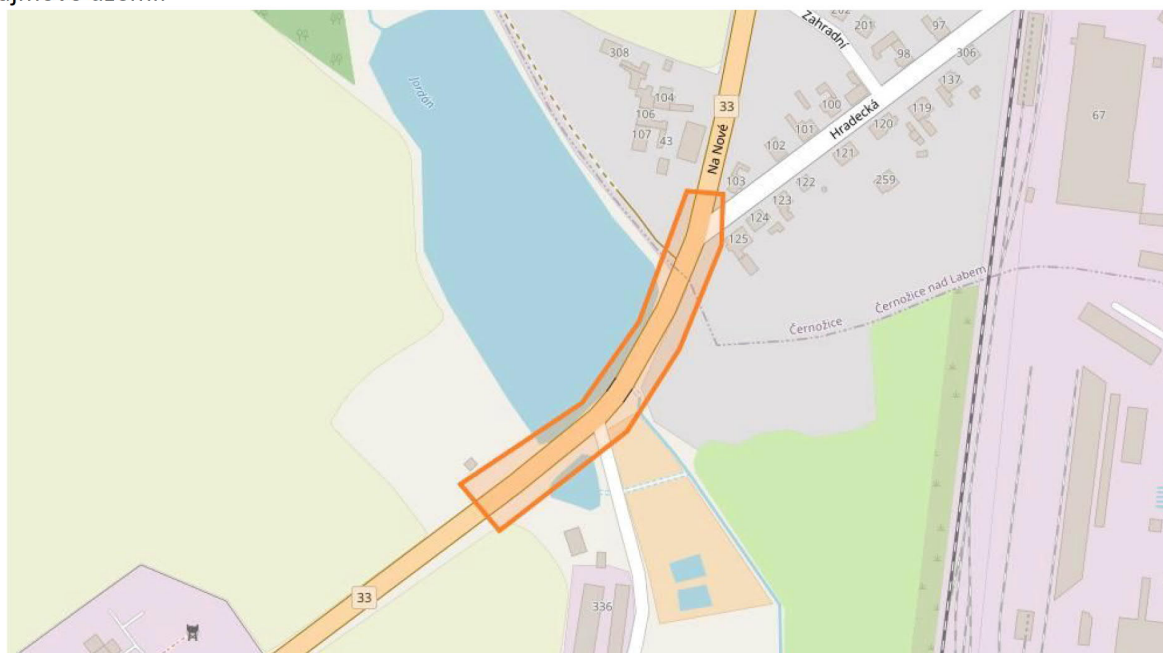
Stavebník: MDS projekt s.r.o.

Stavba: I/33 Černožice most ev.č. 33-008

Důvod vyjádření: informace o poloze sítí

Platnost vyjádření: 12 měsíců

Zájmové území:



Na základě vaší žádosti Vám z titulu vlastníka sítí technické infrastruktury sdělujeme, že ve Vašem zájmovém prostoru nebo v jeho blízkosti se v době podání žádosti nenachází sítě elektronických komunikací (dále jen „SEK“) společností SPCo s.r.o..

S ohledem na možnou budoucí realizaci SEK v zájmové oblasti žádá vlastník sítě technické infrastruktury o umístění chráničky do případně nově budovaného sjezdu z pozemku, zpevněné částí tak aby chránička přesahovala alespoň 0,5 m na obě strany za okraj napojení pozemku na místní komunikaci pro budoucí umístění sítě SEK bez potřeby stavebního zásahu.

Vyjádření je platné pouze pro Zájmové území určené a vyznačené Žadatelem, jakož i pro Důvod Vyjádření stanovený a určený Žadatelem v Žádosti;

Vyjádření pozbývá platnosti 1) v Den konce platnosti Vyjádření, 2) změnou rozsahu Zájmového území či změnou Důvodu Vyjádření uvedeného v Žádosti a/nebo 3) jakýmkoliv porušením kterékoliv povinnosti stanovené podmínkami ochrany SEK, to vše v závislosti na tom, která ze skutečností rozhodná pro pozbytí platnosti Vyjádření nastane nejdříve.

V Hradci Králové dne 10.02.2023

SPCom s.r.o.

info@spcom.cz

+420491040040



Vyřizuje: Dundáček Petr

E-mail: petr.dundacek@t-mobile.cz

MDS projekt s.r.o.
I/33 Černožice most ev.č.
33-008
Försterova č.p.175
56601 Vysoké Mýto

Naše značka: **E00841/23**

V Praze dne: **14.1.2023**

Vyjádření a stanovení podmínek pro udělení souhlasu s umístěním stavby v ochranném pásmu sítě technické infrastruktury (TI) společnosti T-Mobile Czech Republic a.s.

Vydané podle § 101 ZÁKONA Č. 127/2005 Sb., o elektronických komunikacích a o změně některých souvisejících zákonů (zákon o elektronických komunikacích – dále jen ZEK), ve znění pozdějších předpisů a §161 zákona č. 183/2006 Sb., o územním plánování a stavebním řádu (stavební zákon) či dle dalších příslušných právních předpisů

Věc: I/33 Černožice most ev.č. 33-008

Stupeň: Prověření existence sítě

Na základě předložených projektových podkladů dáváme **souhlasné stanovisko k vydání Územního souhlasu / rozhodnutí (Stavebního povolení) a následně souhlas s realizací stavby.**

Dle předložených dokladů nedojde ke kolizi s technickou infrastrukturou společnosti **T-Mobile Czech Republic a.s.**

Toto stanovisko má platnost 1 rok a nelze prodloužit. Po uplynutí platnosti zadejte žádost o nové stanovisko na:
<https://ochranasiti.t-mobile.cz/vyjadreni/>

T-Mobile
T-Mobile Czech Republic a.s.
Tomáčkova 2144/1
148 00 Praha 4
IČ 649 49 681, DIČ CZ64949681

.....
Ochrana sítí
Technologický úsek

V další komunikaci nebo požadavku doplňujících dotazů, uvádějte do „Předmětu“ e-mailu vždy číslo jednací.

Příloha č. 1

Rekapitulace žádosti o vyjádření k existenci sítě elektronických komunikací

Číslo žádosti: **E00841/23**
 Název stavby /akce: **I/33 Černožice most ev.č. 33-008**
 Datum podání žádosti: **5.1.2023**
 Důvod žádosti: **Prověření existence sítě**
 Popis jiného důvodu žádosti: **předprojektová příprava**
 Poznámka:

Žadatel

Firma / organizace: **MDS projekt s.r.o.**
 IČ: **27487938**
 DIČ:
 Kontaktní osoba: **I/33 Černožice most ev.č. 33-008**
 Adresa: **Försterova č.p.175**
 Město / obec: **Vysoké Mýto**
 PSČ: **56601**
 Stát:
 E-mail: **vostrcilova@mdsprojekt.cz**
 Telefonní číslo: **+420774743926**

Stavebník

Firma / organizace: **MDS projekt s.r.o.**
 Kontaktní osoba: **Ing. Jana Vostrčilová**
 Adresa: **Försterova č.p.175**
 Město / obec: **Vysoké Mýto**
 PSČ: **56601**
 Stát:
 E-mail: **vostrcilova@mdsprojekt.cz**
 Telefonní číslo: **+420774743926**

Stavba

Výška nad terénem (metry): **2 m**
 Projektant:
 Druh stavby: **Dopravní infrastruktura - komunikace, chodníky, cyklostezky apod**
 Hodnota projektu: **10 mil. Kč**
 Měsíc zahájení stavby:
 Měsíc ukončení stavby:

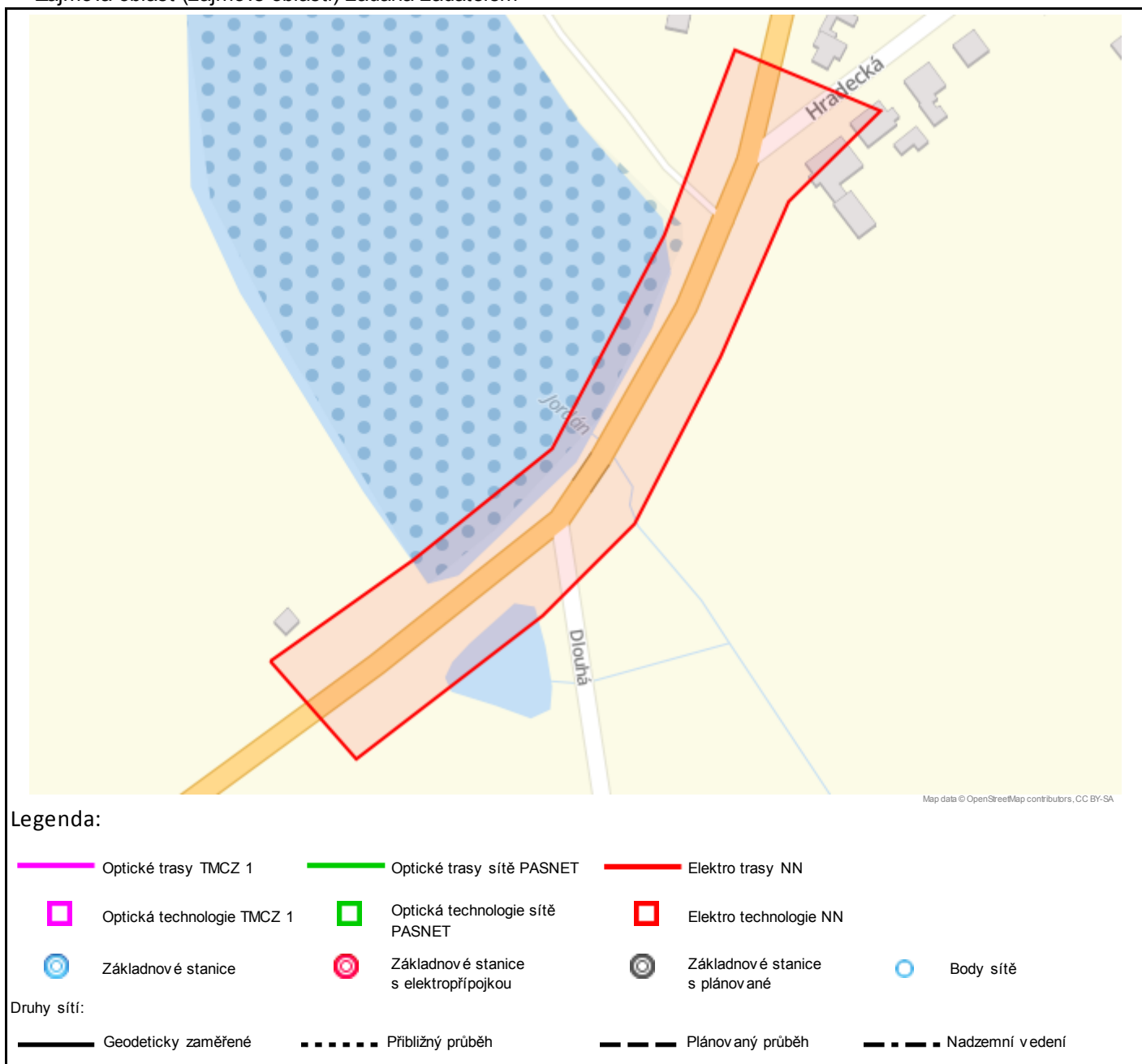
Odeslání stanoviska

E-mail: **vostrcilova@mdsprojekt.cz**

Příloha č. 2

Situační plán

Zájmová oblast (zájmové oblasti) zadaná žadatelem



Geometrie zájmové oblasti (zájmových oblastí) žádosti ve formátu WKT a souřadnicovém systému S-JTSK. Zkopírováním textu lze geometrii zobrazit v jakémkoli softwaru podporujícím formát WKT.

```
POLYGON((-637455.240290765 -1031316.25150943,-637431.581259758 -1031350.50868665,-637367.022396315
-1031312.08416569,-637334.363474163 -1031286.39359844,-637300.78838706 -1031236.63793066,-637273.35250492
-1031189.99507378,-637240.739425867 -1031164.6830756,-637284.756279688 -1031139.91980778,-637314.067617594
-1031195.93324547,-637357.733027689 -1031259.46185301,-637405.906125523 -1031289.46012044,-637455.240290765
-1031316.25150943))
```




MDS projekt s.r.o.
Ing. Jana Vostrčilová
Försterova 175
566 01 Vysoké Mýto

V Praze, 5.1.2023

Naše zn.: **230105-1014503093**

Věc: vyjádření k žádosti k akci **"I/33 Černožice most ev.č. 33-008"**

Společnost Vodafone Czech Republic a.s. (dále jen „Vodafone“), se sídlem Praha 5, náměstí Junkových 2, IČ: 25788001, zapsaná dne 13.8. 1999 v obchodním rejstříku vedeném Městským soudem v Praze pod spisovou značkou B.6064 a společnost Vantage Towers, s.r.o. se sídlem Závěšova 502/5, Nusle, 140 00 Praha 4, zapsaná v obchodním rejstříku vedeném u Městského soudu v Praze pod sp. zn. C 330005, IČO: 09056009, DIČ: CZ09056009 zastoupená Vodafone na základě plné moci Vám sděluje, že dle Vámi podané žádosti ze dne **5.1.2023**, která je nedílnou součástí tohoto vyjádření,

souhlasí s realizací projektu.

Ve Vámi zadaném zájmovém území a v uvedené výšce (výška stavby: 0 m, výška jeřábu: 3 m) se nenachází žádné podzemní ani nadzemní vedení.

Platnost vyjádření je **1 rok** od data vydání. Vyjádření je platné pouze v rámci předmětného projektu a pro důvod vydání vyjádření stanovený žadatelem v žádosti.

Vyjádření pozbývá platnosti uplynutím doby platnosti, změnou rozsahu zájmového území i změnou důvodu vydání vyjádření uvedeného v žádosti, to vše v závislosti na tom, která ze skutečností rozhodná pro pozbytí platnosti tohoto vyjádření nastane nejdříve. Po skončení platnosti si musíte podat novou žádost na adrese <https://www.zadostovyjadeni.cz/vodafone/>.

S pozdravem

v.z. Nora Hlásenská
Vodafone Czech Republic a. s.
náměstí Junkových 2808/2
155 00 Praha 5

Tel.: 775012847
E-mail: nora.hlasenska1@vodafone.com


Vodafone Czech Republic a.s.
náměstí Junkových 2, 155 00, Praha 5
IČO: 25788001, DIČ: CZ25788001
tel.: 776 971 111, fax: 776 971 927
-60-

Seznam příloh/přiložených souborů:

Zadost_230105-1014503093.pdf



Žádost o vyjádření k existenci sítí č. 230105-1014503093

Identifikační údaje žadatele / stavebníka

Typ:	Právnícká osoba
IČO:	27487938
Firma:	MDS projekt s.r.o.
Titul:	Ing.
Jméno:	Jana
Příjmení:	Vostrčilová
Telefon:	+420 774 743 926
E-mail:	vostrcilova@mdsprojekt.cz

Adresa sídla/bydliště

Ulice:	Försterova
Č.p. (č.ev.) / č.o.:	175
Obec:	Vysoké Mýto
PSČ:	56601

Důvod žádosti o vyjádření

Název stavby:	I/33 Černožice most ev.č. 33-008
Typ stavby:	Stavba výšky do 10 m nad zemí
Stupeň žádosti:	Studie (předprojektový průzkum)
Popis stavby / doplňující informace:	kompletní rekonstrukce mostu
Podzemní stavba a zpevněná plocha:	Ano
Výška stavby:	0 m
Výška jeřábu:	3 m



Zájmové území

Kresba 1:



Dotčené KÚ: Černožice nad Labem (620629)
Holohlavy (641294)

Definice ve formátu Well-known Text (WKT):

```
POLYGON((-637435.92 -1031312.84,-637418.82 -1031341.48,-637346.01 -1031292.49,-637287.51 -1031212,-637267.75  
-1031176.94,-637243.93 -1031160.01,-637283.31 -1031136.48,-637296.61 -1031177.19,-637330.84 -1031231.2,-637379.32  
-1031277.75,-637435.92 -1031312.84))
```

Datum: 5.1.2023

Zadáno: <https://www.zadostovyjadreni.cz/vodafone/>

Informace podle zákona č. 127/2005 Sb., o elektronických komunikacích, nařízením 2016/679 o ochraně fyzických osob v souvislosti se zpracováním osobních údajů a o volném pohybu těchto údajů a o zrušení směrnice 95/46/ES (obecné nařízení o ochraně osobních údajů) a dalšími souvisejícími právními předpisy.

Společnost Position s.r.o., se sídlem Londýnská 665/45, 120 00 Praha 2, IČ 26422816, zapsaná v obchodním rejstříku vedeném Městským soudem v Praze, oddíl C, vložka 81053 („Position“) a společnost Vodafone Czech Republic s., se sídlem nám. Junkových 2808/2, 155 00 Praha 5, IČ 25788001, zapsaná v obchodním rejstříku vedeném Městským soudem v Praze, oddíl B, vložka 6064 („Vodafone“) Vás tímto informují, že shromážděné osobní údaje v rozsahu Vaše jméno, příjmení, bydliště, e-mailová adresa a telefonní číslo bude společnost Vodafone, jako správce, a společnost Position, jako zpracovatel, zpracovávat za účelem jejich použití při realizaci povinností v souvislosti se žádostí o stanovisko nebo vyjádření pro řízení podle zákona č. 183/2006 Sb., o územním plánování a stavebním řádu (stavební zákon), a to automatizovaným způsobem nebo v tištěné podobě s tím, že Vaše osobní údaje nebudou zpřístupněny jiným osobám.

Vaše osobní údaje poskytujete dobrovolně a tento souhlas můžete kdykoliv odvolat.

Podrobné informace o ochraně soukromí ve společnosti Vodafone, a to včetně uplatnění vašich práv subjektu údajů naleznete na webu <https://www.vodafone.cz/o-vodafone/ke-stazeni/ochrana-soukromi/>.

AKCE: I/33 Černožice, most ev. č. 33-008
(DUSP + PDPS + IČ + AD)**VĚC: PROJEDNÁNÍ KONCEPTU PD**

Ve čtvrtek 16.března 2023 se od 9:00 konala v prostorách společnosti Ředitelství silnic a dálnic ČR (Správa Hradec Králové) pracovní schůzka za účelem projednání konceptu návrhu projektové dokumentace stupně DUSP+PDSP (Dokumentace pro společné stavební a územní řízení, Dokumentace pro provedení stavby) připravované kompletní rekonstrukce mostního objektu ev. č. 33-008.

• Obecně:

- Na jednání byl představen základní koncept návrhu kompletní rekonstrukce mostního objektu ev. č. 33-008 včetně řešení vyvolané problematiky obnovy bezpečnostního přepadu Černožického (Holohlavského) rybníka. Během jednání byla problematika průběžně vysvětlována, diskutována a bylo upřesněno hlavní technické řešení. Výsledkem projednání a následné diskuze je tento „Zápis z jednání“.
- Zúčastněnými (dle prezenční listiny) byl schválen základní koncept projektové dokumentace a byl vydán souhlas s dopracováním projektové dokumentace (DUSP+PDPS) do stavu pro další projednání s dotčenými úřady a institucemi.
- Podkladem pro návrh rekonstrukce mostního objektu ev. č. 33-008 jsou:
 - o Podrobné geodetické zaměření mostní konstrukce a souvisejícího území (01/2023);
 - o Mostní list;
 - o Hlavní a běžné mostní prohlídky;
 - o Informace o inženýrských sítích;
 - o Hydrologické údaje o povrchových vod v.t. Jordán;
 - o Manipulační řád rybníka (Černožický rybník - Holohlavský; Jordán);
 - o Povolení k nakládání s vodami na Černožickém rybníku;
 - o Rešerše archivních prací pro akci „I/33 Černožice most ev.č. 33-008 – rešerše“
 - o Archivní PD DSPS (SO 309.1.1. – Přeložka vodovodu; 09/2022);
 - o Archivní PD DSPS (SO 309.1. – Přeložka kanalizace v km 104,650-106,300; 09/2021);
 - o Archivní PD DSPS (I/33 Černožice most ev. č. 33-008; DSP+PDPS+VD-ZDS+IČ+AD) řešení dočasného zajištění mostu (archivní číslo: 1681-17-3; datum: 09/2018);
 - o Průzkum výskytu polycyklických aromatických uhlovodíků v konstrukci vozovky (PAU)
 - o Místní šetření projektanta.
- Na jednání byl dohodnut další společný postup prací. Bylo dohodnuto, že v dalším kroku bude PD osobně projednána (cca 1.týden 04/2023) s dalšími dotčenými osobami a orgány veřejné správy (správce mostu a komunikace I/33 - ŘSD ČR, Správa HK; správce v.t. –

Povodí Labe s.p.; správce rybníka – Rybářství Chlumec nad Cidlinou, Vodoprávní úřad – OŽP při MM HK, Obec Holohlavy, Obec Černožice).

• **Popis řešení:**

- Rekonstrukce mostu bude řešena při plné uzavírcce komunikace I/33. Veškerá automobilová doprava z komunikace I/33 bude po dobu výstavby vymístěna na samostatné objízdné trasy (*předpoklad využití dálnice D11*). Problematika převedení pěších přes prostor staveniště bude předmětem jednání se zástupci dotčených obcí Černožice a Holohlavy.
- Vzhledem ke stavu stávajícího mostu bylo rozhodnuto o provedení kompletní rekonstrukce mostu, a to formou kompletní demolice stávajícího mostu a o jeho nahrazení novou žb. monolitickou rámovou konstrukcí. Součástí navrženého řešení je i vyvolaná obnova stávajícího bezpečnostního přepadu Černožického (Holohlavského) rybníka, který je umístěn na vtokové straně mostu. Bezpečnostní přepad přímo navazuje na mostní objekt na vtokové straně mostu a bude stavbou mostu přímo dotčen. Z daného důvodu je navržena jeho kompletní obnova (*v rámci samostatného stavebního objektu*).
- Na vtokové straně obnovovaného mostu a bezpečnostního přelivu bude vytvořena provizorní těsnicí jímka – hrázka (*předpoklad z ocelového hnaného pažení a z jílového těsnění*). Ve vybraných polohách budou osazeny prvky pažení (*pažnice*) tak, aby mohli být využity pro umístění provizorních tras I.S. (*vodovod, kabel NN*). Provizorní trasy I.S. nad provizorní těsnicí hrázkou budou umístěny do bezpečných vzdáleností od případných hladin povodňových průtoků.
- Obnovený most bude proveden jako žb. monolitická rámová konstrukce plošně založená na základových pasech. Přes most bude provedena vozovka s šířkou jízdních pruhů stávajících parametrů $2 \times 3,70\text{m}$ (*tj. $2 \times 3,50\text{m} + 2 \times 0,20\text{m}$*) + $2 \times V4/0,25\text{m}$ + $2 \times 0,50\text{m}$. Celková šířka vozovky bude $9,10\text{m}$. Na mostě bude provedena levostranná římsa (*š. $0,80\text{m}$*) a pravostranný chodník (*š. $2,50\text{m}$; pochozí plocha š. $2 \times 0,75 = 1,50\text{m}$*). Celková šířka mostu je navržena $12,40\text{m}$.
- Chodník na mostě bude plynule navazovat na stávající nenormovou lávku pro pěší (*na předmostí opěry 1*). Spodní stavba na předmostí opěry 1 vpravo bude upravena pro umožnění napojení stávající konstrukce lávky. Na předmostí opěry 2 vpravo bude provedena úprava stávajícího chodníku ze zámkové dlažby tak, aby došlo k vytvoření plynulého napojení na most včetně zachování stávajícího hospodářského sjezdu.
- Vlevo na římsě bude osazeno ocelové mostní zábradelní svodidlo se svislou výplní (*zádržnost H2*) a bude plynule navazovat na stávající mostní svodidlo směrem do předmostí opěry 1. Směrem do předmostí opěry 2 (*vlevo*) bude zábradelní svodidlo ukončeno výškovým náběhem. Vpravo na mostě nad odraznou hranou chodníku bude osazeno ocelové mostní svodidlo (*se zádržností H2*), které bude plynule napojeno na stávající ocelové silniční svodidlo na předmostí opěry 1. Na předmostí opěry 1 vpravo se dále pak uvažuje s odřezáním stávajících svodidlových sloupků v úrovni nad přikotvením lávky pro pěší (*stávající svodidlové sloupky jsou využívány pro přikotvení stávající ocelové lávky*). V daném prostoru bude pak provedena obnova ocelové silničního svodidla se zádržností H1 s vytvořením návaznosti na mostní svodidlo. Směrem do předmostí opěry 2 (*vpravo*) bude mostní svodidlo navazovat na výškový náběh krátký.
- Předpokládá se, že na předmostí opěry 1 vpravo bude nutné provedení rozšíření krajnice stávající komunikace. Zde se uvažuje s provedením vyztužených svahů případně s provedením sklonu svahu až 1:1 s úpravou povrchu pomocí kamenných dlažeb do betonového lože.
- Na mostě bude provedena 3-vrstvá vozovka s levostranným příčným sklonem (*dle stávajícího stavu*). Na mostě bude provedeno vodorovné dopravní značení v návaznosti na stávající stav (*V1a/0,125; V4/0,25*).

- V zájmovém prostoru mostního objektu se nacházejí stávající keřové a stromové porosty. Stromy a keřové porosty, které kolidují s mostem budou odstraněny. Ostatní stromové a keřové porosty budou ponechána a ochráněny.
- Stávající mostní objekt je využíván pro převedení tras I.S. ve správě Královéhradecké provozní a.s. (*veřejný vodovod DN150LT; silové kabelové vedení NN*). V rámci stavby bude nutné řešit přeložky těchto inženýrských sítí. Tato problematika bude řešena v rámci samostatných stavebních objektů.
- Dle provedeného průzkumu zaměřeného na stanovení přítomnosti PAU v konstrukčních vrstev vozovky byla zjištěna jejich přítomnost. Výskyt PAU (*ZAS-T4; 3818,49mg/kg*) byl potvrzen v podkladních asfaltových vrstvách v tloušťce ~0,20m.

Zápis provedl:

František Doubravský /MDS Projekt s.r.o.
a zúčastnění dle prezenční listiny.



Název zakázky

1133 ŽERNOŠICE, MOST EV.Č. 33-008 (DL3P+PDB3+1E+AD)

Číslo smlouvy dodavatele

Evidenční karta obchodního případu

Zakázkové číslo

Archivní číslo

Pořadové číslo

Účel

PROJEKCIJE KONCEPTU PD

Vypracoval

Datum

ŽT 16. 3. 2023; 9:00
RSD ČR, Správa Hradce Králové

[illegible]

František Doubravský

Od: Vlček Jan <jan.vlcek@vakhk.cz>
Odesláno: středa 5. dubna 2023 9:42
Komu: František Doubravský
Kopie: 'jiri.zdarsky@khp.cz'; Kraus, Jiří
Předmět: RE: Most ev. č. 33-008 Černožice - - Kabel NN

Dobrý den, pane Doubravský,

Kabel NN je mimo provoz, přeložku ani obnovu kabelu NN není třeba dělat.

Zdraví

Ing. Jan Vlček

vedoucí oddělení vodohospodářského rozvoje

Vodovody a kanalizace Hradec Králové, a. s.

T: +420 491 512 702 M: +420 602 370 974

From: František Doubravský <doubravsky@mdsprojekt.cz>

Sent: Tuesday, April 4, 2023 8:36 AM

To: Vlček Jan <jan.vlcek@vakhk.cz>

Subject: Most ev. č. 33-008 Černožice - - Kabel NN

Importance: High



Dobrý den pane inženýre,

Naše projekční středisko v současné době zpracovává projektovou dokumentaci kompletní rekonstrukce mostu ev. č. 33-008 Černožického rybníka (poloha: <https://mapy.cz/s/lapotetoze>). Na návodní straně hráze a mostního objektu je na o. 1. LT a nevyužívaný silový kabelu NN.



2

V rámci rekonstrukce dojde ke kompletní demolici stávajícího mostu a k výstavbě zcela nové mostní konstrukce. S
zastižených inženýrských sítí (*vodovod DN150LT, případně silový kabel NN*).

- S jistotou budeme řešit provizorní stranovou přeložku stávajícího vodovodu (*SO 301 – Přeložka vodovodu*) a t
- Nejasná situace je u stávajícího nevyužívaného kabelu NN. Prosím o sdělení zda požadujete obnovu daného
s obnovou silového vedení v rámci stavby rekonstrukce mostu. V opačném případě by bylo v rámci proveden

Prosím Vás o stanovisko vlastníka vedení.

Předem děkuji.

Pěkný den s pozdravem
Ing. František Doubravský
Mobil: +420 774 743 936
Email: doubravsky@mdsprojekt.cz

MDS PROJEKT s.r.o.
Försterova č.p. 175
566 01 Vysoké Mýto

tel./fax: +420 465 323 698
mobil: +420 774 743 936
e-mail: mds@mdsprojekt.cz

IČO: 274 87 938
DIČ: CZ 274 87 938

www.mdsprojekt.cz

AKCE: I/33 Černožice, most ev. č. 33-008
(DUSP + PDPS + IČ + AD)**VĚC: PROJEDNÁNÍ KONCEPTU PD**

Ve středu 5. dubna 2023 se od 10:00 konala v zasedací místnosti (dv. č. 290), Odbor životního prostředí při Magistrátu města Hradce Králové (Československé armády 408, 502 00 Hradec Králové) pracovní schůzka za účelem projednání konceptu návrhu projektové dokumentace stupně DUSP+PDSP (Dokumentace pro společné stavební a územní řízení, Dokumentace pro provedení stavby) připravované kompletní rekonstrukce mostního objektu ev. č. 33-008.

• Obecně:

- Na jednání byl představen základní koncept návrhu kompletní rekonstrukce mostního objektu ev. č. 33-008 včetně řešení vyvolané problematiky obnovy bezpečnostního přepadu Černožického (Holohlavského) rybníka. Během jednání byla problematika průběžně vysvětlována, diskutována a bylo upřesněno hlavní technické řešení. Výsledkem projednání a následné diskuze je tento „Zápis z jednání“.
- Zúčastněnými (dle prezenční listiny) byl schválen základní koncept projektové dokumentace a byl vydán souhlas s dopracováním projektové dokumentace (DUSP+PDPS) do stavu pro další projednání s dotčenými úřady a institucemi.
- Podkladem pro návrh rekonstrukce mostního objektu ev. č. 33-008 jsou:
 - o Podrobné geodetické zaměření mostní konstrukce a souvisejícího území (01/2023);
 - o Mostní list objektu ev. č. 33-008;
 - o Hlavní a běžné mostní prohlídky;
 - o Informace o inženýrských sítích;
 - o Hydrologické údaje o povrchových vod v.t. Jordán;
 - o Manipulační řád rybníka (Černožický rybník - Holohlavský; Jordán);
 - o Povolení k nakládání s vodami na Černožickém rybníku;
 - o Geologická rešerše archivních prací pro akci „I/33 Černožice most ev.č. 33-008 – rešerše“
 - o Archivní PD DSPS (SO 309.1.1. – Přeložka vodovodu; 09/2022);
 - o Archivní PD DSPS (SO 309.1. – Přeložka kanalizace v km 104,650-106,300; 09/2021);
 - o Archivní PD DSPS (I/33 Černožice most ev. č. 33-008; DSP+PDPS+VD-ZDS+IČ+AD) řešení dočasného zajištění mostu (archivní číslo: 1681-17-3; datum: 09/2018);
 - o Průzkum výskytu polycyklických aromatických uhlovodíků v konstrukci vozovky (PAU)
 - o Místní šetření projektanta.

• **Popis řešení:**

- Rekonstrukce mostu bude řešena při plné uzavírcce komunikace I/33. Veškerá automobilová doprava z komunikace I/33 bude po dobu výstavby vymístěna na samostatné objízdné trasy (*předpoklad využití dálnice D11*). na základě požadavků starosty obce Černožice bude pěší provoz přes prostor staveniště převeden po samostatné stezce a lávce pro pěší. Problematika dočasných dopravní opatření a provizorního převedení pěších bude předmětem samostatného stavebního objektu SO 181 (*Dočasná dopravní opatření*).
- Vzhledem ke stavu stávajícího mostu bylo rozhodnuto o provedení kompletní rekonstrukce mostu, a to formou kompletní demolice stávajícího mostu a o jeho nahrazení novou žb. monolitickou rámovou konstrukcí. Součástí navrženého řešení je i vyvolaná obnova stávajícího bezpečnostního přepadu Černožického (*Holohlavského*) rybníka, který je umístěn na vtokové straně mostu. Bezpečnostní přepad přímo navazuje na mostní objekt na vtokové straně mostu a bude stavbou mostu přímo dotčen. Z daného důvodu je navržena jeho kompletní obnova (*v rámci samostatného stavebního objektu SO 321 – Bezpečnostní přeliv*).
- Předpokládá se, že na vtokové straně mostu a bezpečnostního přelivu bude vytvořena provizorní těsnicí hrázka z ocelového hnaného pažení a z jílového těsnění (*oddělení retenčního prostoru rybníka od staveniště*). Ve vybraných polohách budou osazeny prvky pažení (*pažnice*) tak, aby mohli být využity pro umístění provizorní trasy I.S. (*SO 301 – Přeložka vodovodu*). Provizorní trasa I.S. bude vedena tak, aby byla umístěna v bezpečné vzdálenosti nad povodňovými průtoky.
- Obnovený most bude proveden jako žb. monolitická rámová konstrukce plošně založená na základových pasech. Přes most bude provedena vozovka s šířkou jízdních pruhů stávajících parametrů $2 \times 3,70\text{m}$ (tj. $2 \times 3,50\text{m} + 2 \times 0,20\text{m}$) + $2 \times V4/0,25\text{m}$ + $2 \times 0,50\text{m}$. Celková šířka vozovky bude 9,10m. Na mostě bude provedena levostranná římsa (š. 0,80m) a pravostranný chodník (š. 2,50m; *pochozí plocha š. $2 \times 0,75 = 1,50\text{m}$*). Celková šířka mostu je navržena 12,40m.
- V rámci akce byl proveden hydrotechnický návrh bezpečnostního přelivu i velikosti mostního otvoru. Hydrotechnický návrh i hydrotechnické posouzení budou samostatnou přílohou dokončené projektové dokumentace.
- Chodník na mostě bude plynule navazovat na stávající nenormovou lávku pro pěší (*na předmostí opěry 1*). Spodní stavba na předmostí opěry 1 vpravo bude upravena pro umožnění napojení stávající konstrukce lávky. Na předmostí opěry 2 vpravo bude provedena úprava stávajícího chodníku ze zámkové dlažby tak, aby došlo k vytvoření plynulého napojení chodníku na mostě na chodník na předmostí. Vpravo za mostem bude zachován stávající hospodářský sjezd.
- Vlevo na římsě bude osazeno ocelové mostní zábradelní svodidlo se svislou výplní (*zádržnost H2*), které bude plynule navazovat na stávající mostní svodidlo směrem do předmostí opěry 1. Směrem do předmostí opěry 2 (*vlevo*) bude svodidlo ukončeno výškovým náběhem dlouhým. Vpravo na mostě nad odraznou hranou chodníku bude osazeno ocelové mostní svodidlo (*se zádržností H2*), které bude plynule napojeno na stávající ocelové silniční svodidlo na předmostí opěry 1. Na předmostí opěry 1 vpravo se uvažuje s odřezáním stávajících svodidlových sloupků v úrovni nad přikotvením lávky pro pěší (*stávající svodidlové sloupky jsou využívány pro přikotvení stávající ocelové lávky*). V daném prostoru bude pak osazeno zcela nové ocelové silniční svodidlo se zádržností H1 s vytvořením návaznosti na mostní svodidlo. Směrem do předmostí opěry 2 (*vpravo*) bude mostní svodidlo navazovat na výškový náběh krátký (*značně stísněné prostorové podmínky*).
- Předpokládá se, že na předmostí opěry 1 vpravo bude nutné provedení rozšíření krajnice stávající komunikace. Zde se uvažuje s provedením vyztužených svahů případně s provedením sklonu svahu až 1:1 s úpravou povrchu pomocí kamenných dlažeb do betonového lože.

- Na mostě bude provedena 3-vrstvá vozovka s levostranným příčným sklonem (*dle stávajícího stavu*). Na mostě bude provedeno vodorovné dopravní značení v návaznosti na stávající stav (*V1a/0,125; V4/0,25*).
- V zájmovém prostoru mostního objektu se nacházejí stávající keřové a stromové porosty. Stromy a keřové porosty, které kolidují s mostem budou odstraněny. Ostatní stromové a keřové porosty budou ponechána a ochráněny.
- Stávající mostní objekt je využíván pro převedení tras I.S. ve správě Královéhradecké provozní a.s. (*veřejný vodovod DN150LT; silové kabelové vedení NN*). V rámci stavby bude nutné řešit provizorní a definitivní stranovou přeložku vodovodního potrubí (*v rámci SO 301 – Přeložka vodovodu*). Silové vedení NN je v současné době již nefunkční a není správcem a vlastníkem požadovaná obnova daného vedení. Předpokládá se, že nefunkční kabelové bude před a za stavbou odborně přerušeno a zaslepeno.
- Dle provedeného průzkumu zaměřeného na stanovení přítomnosti PAU v konstrukčních vrstev vozovky byla zjištěna jejich přítomnost. Výskyt PAU (*ZAS-T4; 3818,49mg/kg*) byl potvrzen v podkladních asfaltových vrstvách v tloušťce ~0,20m.
- Předpokládaný seznam stavebních objektů akce:
 - SO 001 – Demolice mostu ev. č. 33-008
 - SO 181 – Dočasné dopravní opatření
 - SO 201 – Most ev. č. 33-008
 - SO 301 – Přeložka vodovodu
 - SO 321 – Bezpečnostní přeliv

• **Připomínky zúčastněných:**

- Rybářství Chlumeck nad Cidlinou a.s. (Ing. Ladislav Vacek):
- Na návodní straně mostu se nachází stávající zpevněná přístupová svážnice vedoucí k patě návodní strany hráze. Výstavbou mostu a bezpečnostního přelivu bude tato svážnice dotčena. V rámci stavby požadujeme obnovu této zpevněné svážnice.
- Předpokládá se, že obnova svážnice bude možná až v době, kdy bude rybník vypuštěn (*cca září-říjen*).
- Stejně jako na jednání samém ústně sděluji Vám nyní i písemně, že NENÍ možné bez dopředu předloženého a závazného NÁVRHU a projednání v orgánech naší společnosti dát JAKÝKOLIV ZÁVAZEK (*"/"bianco šek"/*) na budoucí majetkové vypořádání (*"/když nevíme co si pod tímto termínem máme představit - například - bezúplatný dar jak to dělal ÚZSVM na obce?? nebo prodej? a pokud ANO tak za kolik např. - za korunu?? za rozpočtové náklady?? podle znaleckého posudku?? nebo směnu a pokud ano tak za co???)*) "nového" bezpečnostního přepadu či stavebních úprav pod rybníkem.
- Komentář k našemu stanovisku:
 - Momentální stav RYBNÍKA a všech jeho současných příslušenství je z hlediska fyzického i právního stavu vyhovující (*/v zadní části zcela mimo zájem všech nyní dotčených stran je trošku zanesený zeminou a "vyrostlý" z vody, ale to lidé zabývající se ochranou přírody naopak vítají a kladou administrativně-byrokratické překážky majiteli v běžné údržbě rybníka spočívající v odstraňování naplavenin a sedimentů obecně/*) a není tedy z naší strany ŽÁDNÝ důvod vynakládat prostředky na cokoli, mimo naprosto běžnou provozní péči a plnění legislativních povinností z hlediska zákona o Vodách a dalších (*/MR, TBD, atd.../*) na tomto rybníce. Máme jiné rybníky, které potřebují opravy a nikdy nemáme tolik peněz abychom je mohli opravit všechny a hned a dokonce prý ANI nesmíme jen podle svého vlastního uvážení (*/přesvědčení a letité praxe rybníkářské/*), ale musíme na každou, byť podle mne i jen běžnou údržbu a opravu splnit mnohé (*/což vede ke komplikování a prodražování a prodlužování a to ze stran všech možných i nemožných a prý i z důvodů "veřejného*

www.mdsprojekt.cz

zájmu" a někdy dokonce i k "ZÁKAZU" našeho záměru udržovat rybník v jeho plošné a kubaturní kapacitě/) požadavky.

- Tato "akce" je vyvolána majitelem vozovky (/stavby na stavbě/) a my jsme ochotni a schopni ji tolerovat a neklást jí překážky (/a byli bychom rádi, kdyby i k nám přistupovali ostatní stejně jako my k nim, když respektujeme jejich svobodnou vůli jak naloží se svým vlastním majetkem -- podle hesla přej a bude Ti snad i přáno/) a dokonce i "strpět" určitou újmu v tom jednom roce realizace na produkci a též na základních vlastnických právech a svobodách v nakládání se svým VLASTNÍM majetkem, ač nám to vyvolá i organizační (/režijní náklady navíc/) a chovatelské změny v běžném hospodaření (/vynucené opravou a ty mají dopad do přípravy násad pro uvedený rybník rok dopředu a následné rok po realizaci, proto jsem se ptal na jednání na KTERÝ rok by tato akce přicházela do úvahy, než se vše vrátí do "obvyklých" a dlouhými lety praxe prověřených způsobů chovu ryb a rybník zde stojí již více než 500 let/) pokud jej nebudeme moci využívat jak jsme zvyklí, ale NEjsme OCHOTNI se dopředu zavazovat k něčemu co: za 1)neovlivníme a za 2)nevíme jak se může vyvinout.
- Ředitelství silnic a dálnic ČR, Správa Hradec Králové (Ing. Miloš Macháček):
 - Konstrukce bezpečnostního přelivu rybníka a napojení vývaru pod mostem (SO 321) bude po dokončení předána do správy Rybářství Chlumec nad Cidlinou a.s. Podmínkou pro jeho vybudování je závazek na majetkové vypořádání budoucího správce se soukromými vlastníky pozemků pod plánovaným vývažištem na pravé straně mostu (na výtokové straně mostu).
- Obec Černožice (Pavel Beránek – starosta):
 - Obec požaduje řešení provizorního převedení pěšího provozu (mezi Černožicemi a Holohlavy) přes prostor staveniště po dobu výstavby;
 - Obec požaduje koordinaci rekonstrukce stávající ocelové lávky (podél I/33) se stavbou mostu.
- Povodí Labe s.p. (Ing. Věra Kindlová – úsekový technik):
 - Povodí Labe, státní podnik, jako správce vodního toku Jordán, IDVT 10185368, nemá k návrhu připomínky. Zkapacitnění mostu v trase odpadu od bezpečnostního přelivu je v souladu s požadavky na bezpečnost vodních děl.
 - Záměr se nedotýká majetku spravovaného státním podnikem Povodí Labe.
- Magistrát města HK, Vodoprávní úřad (Bc. Petr Zumr – vedoucí oddělení):
 - Bez připomínek.

Zápis provedl:

František Doubravský /MDS Projekt s.r.o.
a zúčastnění dle prezenční listiny.



Název zakázky
I/33 Černožice, Most ev. č. 33-008
(DUSP+PDPS+IČ+AD)

Číslo smlouvy dodavatele

Evidenční karta obchodního případu

Zakázkové číslo 2788/22/3

Archivní číslo 2788

Pořadové číslo

Účel
PROJEDNÁNÍ KONCEPTU PD
(DUSP+PDPS)








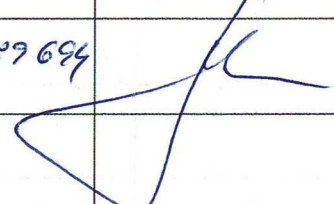
Vypracoval

Datum

5.4.2023; 10:00

Místo

MOM HK; Odbor ŽP; dv.č. 290 (ČS armády 408, HK)

Jméno, titul	Organizace: Adresa:	Email:	Telefonní číslo:	Podpis:
Doubravský František, Ing.	MDS Projekt s.r.o. Försterova 175, Vysoké Mýto	doubravsky @mdsprojekt.cz	465 323 698; 774 743 936	
Ladislav VACEK Ing.	Rybořstův Chlumec nad Cidlinou, a.s.	lzanom@ rybozclumec.cz	495703050 774006804	
ING. VERA KINDLOVÁ	POVOŘÍ LABE PŘÍSTAV PODNIK	k.kindlovu@pky	606 678 331 495088 111	
PAVEL BERÁNEK	OBE ČERNOŽICE	beranov@ cernozicebiol.cz	602 620 980	
PETRA PEČENÁ	MMHK OŽP	petra.pecena@ mmhk.cz		
Petr Zumr	MMHK OŽP	petr.zumr@ mmhk.cz	731 131 147	
MILOŠ MACHÁČEK	RSD ČR SPRÁVA HK	MILOŠ.MACHACEK@ rsd.cz	724 754 260	
JAKUBEC Jiří Ing.	AGROPROJEKCE LITOMÍŘ s.r.o.	jakoubek@ agroprojektece.cz	607 289 694	

AKCE: I/33 Černožice, most ev. č. 33-008
(DUSP + PDPS + IČ + AD)**VĚC: PROJEDNÁNÍ PD**

Ve středu 19. dubna 2023 se od 9:00 konala pracovní schůzka (v zájmovém prostoru mostu ev. č. 33-008 v Černožicích) za účelem projednání návrhu projektové dokumentace stupně DUSP+PDSP (Dokumentace pro společné stavební a územní řízení, Dokumentace pro provedení stavby) připravované kompletní rekonstrukce mostního objektu ev. č. 33-008.

• Obecně:

- Na jednání byl představen návrh kompletní rekonstrukce mostního objektu ev. č. 33-008 včetně řešení vyvolané problematiky obnovy bezpečnostního přepadu Černožického (Holohlavského) rybníka. Během jednání byla problematika průběžně vysvětlována, diskutována a bylo upřesňováno technické řešení celé akce. Výsledkem projednání a následné diskuze je tento „Zápis z jednání“.
- Po dobu výstavby (odhad 5 měsíců) bude zřízena provizorní lávka a stezka pro převedení pěšího provozu přes prostor staveniště. Stezka a lávka budou vedeny po pozemcích p.č. st. 518, 249/2, 249/6 (vlastník: Karel Dunas) a po pozemku p.č. 515/3 (vlastník: Pavel Souček). Dané pozemky budou po dokončení stavby uvedeny do původního anebo do předem dohodnutého stavu.
- Po dobu výstavby bude zřízena provizorní lávka a stezka, která bude vedena po pozemcích p.č. 249/2, 249/6, st.518 (vlastník: Karel Dunas) a po pozemku p.č. 515/3 (vlastník: Pavel Souček). Dané pozemky budou po dokončení stavby uvedeny do původního anebo do předem dohodnutého stavu.

• Stanovisko vlastníka (Karel Dunas):

- Souhlasím s navrženým řešením stavby a s umístěním konstrukce nového žb. monolitického vývaru do pozemku p.č. 249/2. Stavba nového vývaru je nedílnou součástí bezpečnostního přelivu Černožického rybníka.
- Na pozemku p.č. 249/2, 518 bude nutné odstranění stávajících stromových a keřových porostů. Vlastník souhlasí s odstraněním daných porostů s tím, že požaduje provedení náhradních/kompenzačních výsadeb po dokončení stavby na jím určených pozemcích (předpoklad: 20ks kontejnerových sazenic tisu obecného – *Taxus baccata*). Ostatní stromové i keřové porosty v prostoru staveniště budou řádně ochráněny proti poškození.
- Výstavbou akce dojde k zásahům do stávajícího oplocení. Dané oplocení bude v plném rozsahu obnoveno (ocelové sloupky, betonové patky, poplastované pletivo v. 1,800m).
- Požaduji obnovení stávajícího hospodářského sjezdu v prostoru parcely p.č. 249/6. Krypt vozovky hospodářského sjezdu s přesahem až ke konstrukci vývaru požaduji provést ze šterkové vozovky s krytem z lomových výsivek (nikoliv z asfaltobetonového recyklátu).
- Pozemky využitě během výstavby budou po dokončení stavby uvedeny do řádného stavu.

• **Stanovisko vlastníka (Pavel Souček):**

- Souhlasím s navrženým řešením stavby a s dočasným umístěním provizorní stezky na pozemek p.č. 249/2 (po dobu výstavby).
- Po odstranění provizorní stezky pro pěší z pozemku p.č. 515/3, požaduji provedení obnovy vozovky hospodářského sjezdu s šířkou 3,50m. Kryt vozovky hospodářského sjezdu požaduji provést ze štěrkové vozovky s krytem z lomových výsivek (nikoliv z asfaltobetonového recyklátu).
- Požaduji zajištění odvodnění komunikace I/33 a místní komunikace (ul. Hradecká) tak, aby nedocházelo k výtoku srážkových vod z obou komunikací na můj pozemek p.č. 515/3.
- Pozemky využívané během výstavby budou po dokončení stavby uvedeny do řádného stavu.

Zápis provedl:

František Doubravský /MDS Projekt s.r.o.
a zúčastnění dle prezenční listiny.



Název zakázky

I/33 Černožice, Most ev. č. 33-008
(DUSP+PDPS+IČ+AD)

Číslo smlouvy dodavatele

Zakázkové číslo 2788/22/3

Archivní číslo 2788

Evidenční karta obchodního případu

Pořadové číslo

Účel





PROJEDNÁNÍ PD
(DUSP+PDPS)

Vypracoval
Datum

19.4.2023 ; 9⁰⁰

Místo

Most ev.č. 33-008, Černožice

Jméno, titul	Organizace: Adresa:	Email:	Telefonní číslo:	Podpis:
Doubravský František, Ing.	MDS Projekt s.r.o. Försterova 175, Vysoké Mýto	doubravsky @mdsprojekt.cz	465 323 698; 774 743 936	
Pavel Souček	Hradecná 125, Černožice	pavel.soucek.74@ gmail.com	603 26 56 15	
Dimitrios Kogel	Směšice 450	dimitrios.kogel @seznam.cz	603 26 56 24	
MILOS MAGNACE	ESD ZE SPR. HZ	MILOS.MAGNACE @ESD.CZ	724 754 260	



HRADEC KRÁLOVÉ

MAGISTRÁT MĚSTA HRADEC KRÁLOVÉ, ČESKOSLOVENSKÉ ARMÁDY 408, 502 00 HRADEC KRÁLOVÉ

ODBOR ŽIVOTNÍHO PROSTŘEDÍ

NAŠE ZNAČKA: SZMMHK/094979/2023/ŽP2/Wag
MMHK/179914/2023
VYŘIZUJE: Ing. Zuzana Wagnerová
TELEFON: 495 707 663
E-MAIL: zuzana.wagnerova@mmhk.cz
DATUM: 14. 6. 2023

KOORDINOVANÉ ZÁVAZNÉ STANOVISKO

Magistrát města Hradec Králové, jako dotčený orgán podle ust. § 136 zákona č. 500/2004 Sb., správní řád, v souladu s Pokynem tajemnice Magistrátu města Hradec Králové č. 2/2021 zastoupený odborem životního prostředí, obdržel žádost o koordinované (závazné) stanovisko dle ust. § 4 odst. 7 zákona č. 183/2006 Sb., o územním plánování a stavebním řádu (stavební zákon), ve znění pozdějších předpisů, ke stavebnímu záměru s názvem:

„I/33 Černožice, Most ev. č. 33-008“

místo stavby

trvalý zábor stavby

katastrální území: Holohlavy, p.p.č.: 464/5, 265, 249/2, st.p.č.: 525, 524
katastrální území: Černožice nad Labem, p.p.č.: 729/1, 731/1

dočasný zábor stavby (po dobu výstavby s dobou trvání do 12 měsíců)

katastrální území: Holohlavy, p.p.č.: 464/5, 265, 249/6, 249/2, st.p.č.: 525, 524, 518
katastrální území: Černožice nad Labem, p.p.č.: 731/1, 736/3, 729/1, 515/3

pro žadatele, kterým je

stavebník: Ředitelství silnic a dálnic ČR, Na Pankráci 56, 140 00 PRAHA,

v zastoupení: MDS projekt s.r.o., IČO: 274 87 938, Försterova 175, 566 01 Vysoké Mýto.

Magistrát města Hradec Králové, zastoupený odborem životního prostředí, na základě podkladů, které jsou součástí tohoto závazného koordinovaného stanoviska shledal, požadavky na ochranu veřejných zájmů z hlediska dotčených orgánů státní správy, hájících veřejné zájmy na úseku platných předpisů, zejména v oblasti územního plánování, ochrany životního prostředí, památkové péče, krizového řízení a zajištění dopravní obslužnosti nejsou v rozporu, a vydává k předložené dokumentaci výše uvedené stavby toto

koordinované závazné stanovisko:

Záměr je přípustný po splnění podmínek z hlediska:

- **zákona č. 334/1992 Sb., o ochraně zemědělského půdního fondu, v platném znění, viz. závazné stanovisko orgánu ochrany zemědělského půdního fondu v příloze**

1. *Před započítáním prací bude v terénu provedeno zaměření ploch určených k trvalému odnětí ze zemědělského půdního fondu, dále bude zajištěno, aby nedošlo k posunu vytyčených hranic a současně nedošlo k poškození okolní zemědělské půdy.*
2. *Kulturní vrstvy z plochy, dotčené výstavbou, budou skryty do hloubky cca 30 cm, skrytá zemina o celkové kubatuře minimálně 27.0 m³ bude po dobu realizace výstavby dočasně deponována na nezastavěné části předmětného pozemku mimo dosah stavební činnosti. Během uložení v souladu s ustanovením § 14 odst. 4 vyhlášky č. 271/2019 Sb., o stanovení postupů k zajištění ochrany zemědělského půdního fondu, bude skryvka zabezpečena před zaplevelením, erozí, odnosem, znečištěním a odcizením. Doba deponování ornice včetně doby, potřebné k uvedení zemědělské půdy do původního stavu, bude kratší než jeden rok [§ 9 odst. 2 písm. d) zákona o ochraně ZPF].*
3. *Skrývka kulturních vrstev bude provedena před započítáním vlastních stavebních prací, aby nedošlo ke znehodnocení ornice stavebními pracemi. Skryvka bude provedena pod odborným dohledem, aby špatným zásahem nedošlo k promísení ornice s podorničím. Práce na pozemcích budou prováděny v období vegetačního klidu.*
4. *Kulturní vrstvy půdy budou hospodárně využity rozprostřením a zapravením do stávající orniční vrstvy za vhodných klimatických a vegetačních podmínek ve vrstvě ne vyšší, než 10 cm.*
5. *O činnostech souvisejících se skryvkou ornice bude v souladu s ustanovením § 14 odst. 5 vyhlášky č. 271/2019 Sb., o stanovení postupů k zajištění ochrany zemědělského půdního fondu, veden protokol. Do protokolu se zaznamenává objem skryvky, přemístění, rozprostření či jiné využití a uložení skryvky, dále ochrana a ošetřování skryvky v dělení na svrchní kulturní vrstvy půdy a na hlouběji uložené zúrodnění schopné zeminy.*

Odůvodnění

Magistrát města Hradec Králové, zastoupený odborem životního prostředí, obdržel dne 4.5.2023 žádost o koordinované (závazné) stanovisko ke stavebnímu záměru s názvem:

„I/33 Černožice, Most ev. č. 33-008“ - místo stavby, trvalý zábor stavby, katastrální území: Holohlavy, p.p.č.: 464/5, 265, 249/2, st.p.č.: 525, 524, katastrální území: Černožice nad Labem, p.p.č.: 729/1, 731/1, dočasný zábor stavby (po dobu výstavby s dobou trvání do 12 měsíců), katastrální území: Holohlavy, p.p.č.: 464/5, 265, 249/6, 249/2, st.p.č.: 525, 524, 518, katastrální území: Černožice nad Labem, p.p.č.: 731/1, 736/3, 729/1, 515/3

pro žadatele, kterým je stavebník: Ředitelství silnic a dálnic ČR, Na Pankráci 56, 140 00 PRAHA, v zastoupení: MDS projekt s.r.o., IČO: 274 87 938, Försterova 175, 566 01 Vysoké Mýto.

Magistrát města Hradec Králové, odbor životního prostředí obdržel dne **6.6.2023** doplnění žádosti o koordinované (závazné) stanovisko, k výše uvedenému stavebnímu záměru pod č.j. MMHK/143009/2023.

K žádosti byly doloženy tyto podklady:

- *PD ve stupni: DUSP+PDPS dokumentace ke společnému územnímu a stavebnímu řízení, pod číslem: 2788-22-3, z 06/2023,*

zodpovědný projektant, zpracovatel projektové dokumentace: MDS projekt s.r.o., Ing. Jan Bursa (0601653),

stavebník: Ředitelství silnic a dálnic ČR, Na Pankráci 56, 140 00 PRAHA,

zastupující subjekt (na základě plné moci): MDS projekt s.r.o., IČO: 274 87 938, Försterova 175, 566 01 Vysoké Mýto.

Předmět dokumentace:

Jedná se o kompletní rekonstrukci stávajícího mostního objektu ev. č. 33-008 formou kompletní demolice a následné náhrady novou mostní konstrukcí. Stávající most převádí komunikaci I/33 přes koryto vodního toku Odpad od rybníka Holohlavy na hranici extravilánu a intravilánu obce Černožice na tahu komunikace I/33.

Stavba mostu převádí komunikaci I/33 přes koryto vodního toku Odpad od rybníka Holohlavy (vodní linie IDVT: 10168684). Rekonstrukcí mostu nedojde ke změně užívání stavby.

V rámci projektové dokumentace je řešena kompletní rekonstrukce mostního objektu ev. č. 33-008 a obnova stávajícího bezpečnostního přelivu Černožického rybníka. Obě stavby budou stavbami trvalými. Během výstavby mostu a bezpečnostního přelivu bude zřízena provizorní stezka a lávka pro pěší na povodní straně (vpravo) stávající hráze Černožického rybníka (v rámci samostatného stavebního objektu SO 181). Tato provizorní stezka a lávka budou stavbami dočasnými s dobou trvání do 12 měsíců. Po dokončení obnovy mostního objektu a po převedení pěšího provozu na obnovený most bude provizorní lávka i stezka kompletně odstraněna a dané území bude uvedeno do původního či do předem dohodnutého stavu.

Popis celkové koncepce technického řešení

Navrhovaná akce řeší problematiku kompletní rekonstrukce stávajícího mostního objektu ev. č. 33-008, který převádí komunikaci I/33 přes koryto vodního toku s trvalým průtokem (Odpad od rybníka Holohlavy – vodní linie IDVT: 10168684). Most převádí komunikaci I/33 přes koryto v.t., které odvádí vody od bezpečnostního přepadu Černožického rybníka. Stávající bezpečnostní přepad rybníka je umístěn v těsné na návodní straně stávajícího mostu ev. č. 33-008. Stávající most je proveden jako kamenná klenbová konstrukce.

Stávající mostní objekt pod komunikací I/33 je v nevyhovujícím stavebnětechnickém stavu, proto bylo investorem rozhodnuto o provedení kompletní rekonstrukce objektu, a to formou kompletní demolice a následné výstavby zcela nové mostní konstrukce. Na návodní straně

na most přímo navazuje stávající bezpečnostní přepad Černožického rybníka. Díky prostorové poloze bezpečnostního přelivu dojde v rámci rekonstrukce mostu s jistotou k zásahům do jeho konstrukce. Z výše uvedeného důvodu se tedy nutné uvažovat s kompletní obnovou bezpečnostního přelivu. V rámci rekonstrukce mostu ev. č. 33-008 vzniká tedy samostatný stavební objekt SO 321 (Bezpečnostní přeliv).

V rámci obnovy bezpečnostního přepadu rybníka je řešena i plynulá návaznost koryta od bezpečnostního přelivů směrem k napojení na stávající koryto v.t. Plynulý přechod/napojení na stávající koryto je navrženo formou otevřeného koryta zajištěného po stranách novými žb. monolitickými nábrežními zdmi. V této fázi projektové přípravy se předpokládá se, že realizace rekonstrukce mostu včetně obnovy bezpečnostního přelivu bude provedena během nesnížené hladiny (při normální hladině) v Černožickém rybníku.

Z daného důvodu bude přes prostor přechodové oblasti opěry 1 převedeno provizorní zatrubnění DN 1400 koryta v.t. Odpad od rybníka Holohlavy. Provizorní potrubí bude provozováno po dobu obnovy mostu a bezpečnostního přelivu. Po dokončení bezpečnostního přelivu a hlavní části mostu bude provizorní potrubí zrušeno a odstraněno, voda bude převedena přes bezpečnostní přeliv a pod mostem. Poté bude možné provést všechny zbývající práce na předmostí opěry 1.

V rámci rekonstrukce mostu je navržena také úprava a obnova komunikace I/33 na obou předmostních v nezbytně nutném rozsahu. Rekonstrukcí mostu dojde k zásahům i do stávající stezky pro pěší, která se nachází na povodní straně mostu a je provedena souběžně s komunikací I/33. Obnova stezky bude spočívat v provedení žb. Monolitického chodníku na mostě, který bude plynule napojen na stávající dlážděný chodník za mostem. Před mostem bude chodník plynule napojen na stávající ocelovou konstrukci stezky pro pěší. Rekonstrukce mostu vyžaduje provedení jedné stranové přeložky veřejného vodovodu DN150. Přeložka vodovodu bude provedena ve dvou fázích. V první fázi bude vodovod přeložen do provizorní polohy na okraji staveniště a v druhé definitivní fázi bude zpětně umístěn na návodní stranu obnoveného mostního objektu. Problematika přeložky a zajištění vodovodu je předmětem samostatného stavebního objektu SO 301 (Přeložka vodovodu). Prostorem staveniště prochází starý nevyužívaný silový kabel NN. Dle pokynů správce bude tento kabel na okrajích dočasného záboru (na okrajích staveniště) odborně přerušen a vodotěsně zaslepen.

Výstavbou mostního objektu a komunikace dojde ke vzniku nových záboru do pozemků v okolí stavby. Problematika záborů pozemků (dočasných i trvalých) je předmětem samostatné přílohy této PD. Mostní objekt je navržen na zatížení dle ČSN EN 1991-1-1, 1991-2 včetně změny Z3 (pro skupinu pozemních komunikací 1).

Kromě obsahu žádosti a příloh byly pro posouzení záměru z hlediska dotčených orgánů státní správy, hájících veřejné zájmy na úseku platných předpisů, zejména v oblasti územního plánování, ochrany životního prostředí, památkové péče, krizového řízení a zajištění dopravní obslužnosti na základě níže uvedených zvláštních zákonů a z nich plynoucích požadavků využity další podklady:

I.

ZÁVAZNÁ STANOVISKA **neoddělitelná příloha tohoto koordinovaného závazného stanoviska**

1. zákon č. 183/2006 Sb., o územním plánování a stavebním řádu, v platném znění (stavební zákon)

*Magistrát města Hradec Králové, odbor hlavního architekta, Ing. Martina Vacková, oprávněná úřední osoba, vydal dne 29.5.2023 **závazné stanovisko**, vedené pod SZ MMHK/097687/2023, č.j. MMHK/111066/2023/HA/VA, viz závazné stanovisko odboru hlavního architekta v příloze.*

2. zákon č. 334/1992 Sb., o ochraně zemědělského půdního fondu, v platném znění

Magistrát města Hradec Králové, odbor životního prostředí, Bc. Veronika Exnerová, oprávněná úřední osoba, vydal dne 12.6.2023 závazné stanovisko, vedené pod č.j. SZ MMHK/094979/2023/ŽP/Exn, MMHK/172019/2023, viz závazné stanovisko odboru životního prostředí v příloze.

3. zákon č. 541/2020 Sb., o odpadech, v platném znění

Magistrát města Hradec Králové, odbor životního prostředí, orgán odpadového hospodářství, Radka Huková, oprávněná úřední osoba, vydal dne 16.5.2023 závazné stanovisko, vedené pod č.j. MMHK/101952/2023/ŽP2/HUK, viz závazné stanovisko odboru životního prostředí v příloze.

4. zákon č. 254/2001 Sb., o vodách a o změně některých zákonů (vodní zákon), v platném znění

Magistrát města Hradec Králové, odbor životního prostředí, vodoprávní úřad, Ing. Petra Pečená, oprávněná úřední osoba, vydal dne 24.5.2023 závazné stanovisko, vedené pod č.j. MMHK/094979/2023/ŽP1/Pec, viz závazné stanovisko odboru životního prostředí v příloze.

II.

STANOVISKA, VYJÁDŘENÍ, SDĚLENÍ **součástí spisu**

1. zákon č. 20/1987 Sb., o státní památkové péči, v platném znění

Magistrát města Hradec Králové, odbor památkové péče, Radek Mejstřík, DiS., oprávněná úřední osoba, vydal dne 12.5.2023 pod SZ MMHK/097685/2023/PP/MEJ toto stanovisko:

Navrženým záměrem nebudou dotčeny kulturní památky a ani nemovitosti, které nejsou kulturní památkou, ale jsou v památkové rezervaci, v památkové zóně nebo v ochranném

pásmu nemovité kulturní památky, nemovité národní kulturní památky, památkové rezervace, nebo památkové zóny ve smyslu zákona č. 20/1987 Sb., o státní památkové péči, ve znění pozdějších předpisů (dále jen „zákon o státní památkové péči“).

2. zákon č. 13/1997 Sb., o pozemních komunikacích, v platném znění

Magistrát města Hradec Králové, odbor dopravně správních agend, Miroslav Roubínek, oprávněná úřední osoba, vydal dne 10.5.2023 pod SZ MMHK/097691/2023 OD1/Rou toto sdělení:

Magistrát města Hradec Králové - odbor dopravně správních agend Vám sděluje, že v tomto řízení nejsme dotčeným správním úřadem.

3. zákon č. 239/2000 Sb., o integrovaném záchranném systému a o změně některých zákonů, v platném znění

Magistrát města Hradec Králové, odbor krizového řízení, Ing. Jiří Ehl, MBA, vydal dne 11.5.2023 pod SZ MMHK/004209/2023/KŘ toto stanovisko:

K předložené dokumentaci ke stavebnímu záměru „I/33 Černožice, Most ev.č. 33-008“, nejsme z hlediska ochrany obyvatelstva oprávněni se vyjádřit podle zákona č. 239/2000 Sb., o integrovaném záchranném systému a o změně některých zákonů, § 15, odst. 5. Příslušnými orgány k vyjádření jsou obecní úřady Holohlavy a Černožice nad Labem.

4. zákon č. 254/2001 Sb., o vodách a o změně některých zákonů (vodní zákon), v platném znění

Magistrát města Hradec Králové, odbor životního prostředí, vodoprávní úřad, Ing. Petra Pečená, oprávněná úřední osoba, vydal toto stanovisko:

V rámci rekonstrukce mostu bude provedena přeložka veřejného vodovodu. V případě přeložky vodovodu se jedná o vodní dílo a k jeho povolení je příslušným správním orgánem vodoprávní úřad.

5. zákon č. 114/1992 Sb., o ochraně přírody a krajiny, v platném znění

Magistrát města Hradec Králové, odbor životního prostředí, orgán ochrany přírody a krajiny, Adriena Marková, oprávněná úřední osoba, vydal toto stanovisko:

Odbor životního prostředí jako věcně a místně příslušný orgán ochrany přírody a krajiny na základě § 76 a 77 zákona č. 114/1992 Sb., o ochraně přírody a krajiny v platném znění (dále zákon) a dle ustanovení § 2 odst. 2 písm. g) a § 65 zákona, zároveň ustanovení § 11 zákona č. 500/2004 Sb., správní řád v platném znění a jako **dotčený orgán státní správy dle § 136 odst. 1 písmeno a) a b)** nemá proti uvedenému záměru námitek a **nebude vydávat závazné stanovisko**. Z předložené dokumentace vyplývá, že zájmy chráněné dle § 4 odst. 2, § 8 odst. 6, § 12 odst. 2 zákona č. 114/1992 Sb., o ochraně přírody a krajiny, v platném znění nebudou plánovanou stavbou dotčeny.

6. zákon č. 289/1995 o lesích a o změně a doplnění některých zákonů, v platném znění

Magistrát města Hradec Králové, odbor životního prostředí, orgán státní správy lesů, Ing. Kateřina Pradáčová, oprávněná úřední osoba, vydal toto stanovisko:

Dle zákona č. 289/1995 Sb., o lesích v platném znění, **nejsme dotčeným orgánem.**

7. zákon č. 201/2012 Sb., o ochraně ovzduší, v platném znění

Magistrát města Hradec Králové, odbor životního prostředí, orgán ochrany ovzduší, Petr Paráček, oprávněná úřední osoba, vydal toto stanovisko:

Odbor životního prostředí jako dotčený správní orgán ochrany ovzduší věcně a místně příslušný podle § 27 odst. 1 písm. f) zákona č. 201/2012 Sb., o ochraně ovzduší, ve znění pozdějších předpisů (dále jen „zákon o ochraně ovzduší“), posoudil předloženou projektovou dokumentaci stavebního záměru z hlediska zákona o ochraně ovzduší a k uvedenému záměru nemá námitek. **Záměr nevyžaduje vydání závazného stanoviska** z hlediska ochrany ovzduší dle § 11 odst. 3 zákona o ochraně ovzduší, neboť součástí záměru není stavba nového stacionárního zdroje neuvedeného v příloze č. 2 k tomuto zákonu. Orgán ochrany ovzduší však shledal, že zde **jsou dotčeny zájmy chráněné tímto zákonem** z pohledu omezování prašnosti ze stavební činnosti.

Upozorňujeme žadatele, že je třeba za účelem předcházení vzniku emisí tuhých znečišťujících látek po dobu realizace stavby/demolice využívat technická a organizační opatření ke snižování emisí těchto látek (pravidelné čištění, skrápění apod.).

Požadavky na ochranu výše uvedených dotčených veřejných zájmů k předloženému záměru nejsou v rozporu.

Poučení

Toto závazné stanovisko je vydáno podle ustanovení § 149 zákona č. 500/2004 Sb., správní řád, ve znění pozdějších předpisů, jako podklad pro vydání rozhodnutí nebo jiného úkonu v souvisejícím správním řízení. Proti závaznému stanovisku se nelze samostatně odvolat. Závazné stanovisko lze přezkoumat v odvolacím řízení proti rozhodnutí stavebního úřadu, které bude tímto závazným stanoviskem podmíněno.

tisk úředního razítka

Ing. Bc. Martina Červinková
vedoucí odboru životního prostředí

Obdrží:

1. MDS projekt s.r.o., IČO: 274 87 938, Försterova 175, 566 01 Vysoké Mýto (na základě plné moci), IDDS: kvrkudw

Na vědomí:

2. Magistrát města Hradec Králové, kancelář tajemnice, oddělení právní

Přílohy koordinovaného stanoviska:

1. *Závazné stanovisko odboru hlavního architekta MMHK, vedené pod SZ MMHK/097687/2023, č.j. MMHK/111066/2023/HA/VA*
2. *Závazné stanovisko odboru životního prostředí MMHK, orgánu ochrany zemědělského půdního fondu, vedené pod č.j. SZ MMHK/094979/2023/ŽP/Exn, MMHK/172019/2023*
3. *Závazné stanovisko odboru životního prostředí MMHK, orgánu odpadového hospodářství, vedené pod č.j. MMHK/101952/2023/ŽP2/HUK*
4. *Závazné stanovisko odboru životního prostředí MMHK, oddělení vodního hospodářství, vedené pod č.j. MMHK/094979/2023/ŽP1/Pec*

Dokument je podepsán elektronickým podpisem
Podepisující: **Ing. Bc. Martina Červinková**
Organizace: STATUTÁRNÍ MĚSTO HRADEC KRÁLOVÉ
Sériové č. cert.: 22323726
Vydavatel cert.: PostSignum Qualified CA 4
Datum a čas: 15.06.2023 11:58:44
Důvod:
Místo:



HRADEC KRÁLOVÉ

MAGISTRÁT MĚSTA HRADEC KRÁLOVÉ, ČESKOSLOVENSKÉ ARMÁDY 408, 502 00 HRADEC KRÁLOVÉ

ODBOR ŽIVOTNÍHO PROSTŘEDÍ

VÁŠ DOPIS ZN.: 094979/2023
ZE DNE: 04.05.2023
NAŠE ZNAČKA: SZ MMHK/094979/2023
MMHK/101952/2023/ŽP2/HUK
OPRAVNĚNÁ ÚŘEDNÍ OSOBA: Radka Huková
TELEFON: 495707659
EMAIL: radka.hukova@mmhk.cz
DATUM: 16.05.2023

MDS projekt s.r.o.
Försterova 175
566 01 VYSOKÉ MÝTO

Z Á V A Z N Ě S T A N O V I S K O

Odbor životního prostředí, Magistrátu města Hradec Králové, jako věcně a místně příslušný orgán státní správy na úseku odpadového hospodářství dle ustanovení § 146 odst. 3 písm. a) zákona č. 541/2020 Sb., o odpadech v platném znění a podle ustanovení § 11 zákona č. 500/2004 Sb., správní řád v platném znění vydává

s o u h l a s n é z á v a z n é s t a n o v i s k o

I/33 Černožice most ev.č. 33-008

Stavebník:

Ředitelství silnic a dálnic ČR, Na Pankráci 546/56, 145 05 Praha 4 - Nusle, IČ: 65993390

Umístění stavby:

Trvalý zábor stavby:

Katastrální území: Holohlavy, p.p.č. 464/5, 265, 249/2, st.p.č.: 525, 524

Katastrální území: Černožice nad Labem, p.p.č.: 729/1, 731/1

Dočasný zábor stavby:

Katastrální území: Holohlavy, p.p.č. 464/5, 265, 249/6, 249/2, st.p.č. 525, 524, 518

Katastrální území: Černožice nad Labem, p.p.č.: 731/1, 736/3, 729/1, 515/3

Zastoupení na základě plné moci:

MDS projekt s.r.o., Försterova 175, 566 01 Vysoké Mýto, IČ: 27487938

a stanovuje následující závazné podmínky odpadového hospodářství:

- 1) Při realizaci bouracích prací bude postupováno dle předložené dokumentace s určením vymezených částí stavby, které se stanou po odnětí ze stavby nebezpečnými odpady, nebo mohou být zdrojem nebezpečných odpadů.

- 2) Vymezené části stavby – nebezpečné odpady (pokud je to z důvodů statické bezpečnosti stavby možné) budou ze stavby odstraněny odděleně, aby se zabránilo míšení odpadů kategorie ostatní a kategorie nebezpečný odpad.
- 3) Veškeré odpady, které při stavební činnosti vzniknou budou předány osobě, která je oprávněna k jeho převzetí dle § 13 odst. 2 zákona o odpadech.

O d ů v o d n ě n í

Odbor životního prostředí Magistrátu města Hradec Králové, jako věcně a místně příslušný orgán státní správy na úseku odpadového hospodářství dle ustanovení § 146 odst. 3 písm. a) zákona č. 541/2020 Sb., o odpadech v platném znění a podle ustanovení § 11 zákona č. 500/2004 Sb., správní řád v platném znění projednal předloženou žádost o vydání závazného stanoviska k odstranění stavby Pražská třída 110, Hradec Králové

K žádosti byly přeloženy tyto doklady:

- Projektová dokumentace MDS projekt s.r.o., datum: 06/2022, stupeň PD: DUSP + PDPS, zakázkové číslo: 2788-22-3
- Plná moc: MDS projekt s.r.o., Försterova 175, 566 01 Vysoké Mýto, IČ: 27487938
-

Odbor životního prostředí, jako věcně a místně příslušný orgán veřejné správy v odpadovém hospodářství konstatuje, že s odstraněním stavby souhlasí za výše uvedených závazných podmínek odpadového hospodářství, které jsou důležité pro ochranu složek životního prostředí a ochranu veřejného zájmu.

Toto závazné stanovisko nenahrazuje rozhodnutí a stanoviska orgánů státní správy vydávaná podle dalších zvláštních právních předpisů.

P o u č e n í

Podle ustanovení § 149 odst. 1 správního řádu je závazné stanovisko úkon učiněný správním orgánem na základě zákona, který není samostatným rozhodnutím ve správním řízení a jehož obsah je závazný pro výrokovou část rozhodnutí správního orgánu. Správní orgány příslušné k vydání závazného stanoviska jsou dotčené orgány.

Proti tomuto závaznému stanovisku se nelze odvolat. Odvolání lze podat až proti rozhodnutí, jehož je toto závazné stanovisko podkladem.



Radka Huková
oprávněná úřední osoba
referent státní správy na úseku životního prostředí



Otisk úředního razítka



HRADEC KRÁLOVÉ

Vypraveno dne: 31.5.2023

Podpis:

31

MAGISTRÁT MĚSTA HRADEC KRÁLOVÉ, ČESKOSLOVENSKÉ ARMÁDY 408, 502 00 HRADEC KRÁLOVÉ

ODBOR HLAVNÍHO ARCHITEKTA

VÁŠE ŽÁDOST ZN.: SZMMHK/094979/2023/ŽP2/Wag
ZE DNE: 4. 5. 2023
NAŠE ZNAČKA: SZ MMHK/097687/2023
SZ MMHK/111066/2023/HA/VA

ŽP - 2

VYŘIZUJE: Ing. Martina Vacková
oprávněná úřední osoba
TELEFON: 495707725
E-MAIL: martina.vackova@mmhk.cz

DATUM: 29. 5. 2023

Magistrát města HK

Doručeno: 31.05.2023

MMHK/133667/2023

listy: 4

přílohy: 1

druh:

li/sv:



mmhes8c132a3d

ZÁVAZNÉ STANOVISKO

orgánu územního plánování

Magistrát města Hradce Králové, odbor hlavního architekta, jako orgán územního plánování příslušný podle § 6 odst. 1 písm. e) zákona č. 183/2006 Sb., o územním plánování a stavebním řádu, ve znění pozdějších předpisů (dále jen „stavební zákon“), přezkoumal podle § 96b odst. 3 stavebního zákona z hlediska souladu s politikou územního rozvoje, s územně plánovací dokumentací a z hlediska uplatňování cílů a úkolů územního plánování záměr:

„I/33 Černožice, most ev. Č. 33-008“,

který obsahuje dokumentaci pro společné povolení záměru (DUSP + PDPS + IČ + AD), na pozemcích parc. č. 464/5, 265, 249/2 v k. ú. Holohlavy a st. parc. č. 525 a 524 v k. ú. Holohlavy a na pozemcích parc. č. 731/1, 736/3, 729/1 a 731/1 v k. ú. Černožice nad Labem.

Dočasný zábor (po dobu výstavby s dobou trvání do 12 měsíců) bude umístěn na pozemcích parc. č. 464/5, 265, 249/6, 249/2 v k. ú. Holohlavy, st. parc. č. 525, 524 a 518 v k. ú. Holohlavy, na pozemcích parc. č. 731/1, 736/3, 729/1 a 515/3 v k. ú. Černožice nad Labem.

ZÁVĚR POSOUZENÍ:

Záměr je přípustný

Závazné stanovisko platí 2 roky ode dne vydání.

Odůvodnění

Magistrát města Hradce Králové, odbor hlavního architekta, dále jen („orgán územního plánování“) obdržel dne 4. května 2023 žádost o vydání závazného stanoviska k vydání koordinovaného závazného stanoviska od Magistrátu města Hradec Králové, odbor životního prostředí, k záměru s názvem „I/33 Černožice, most ev. Č. 33-008“, na pozemcích parc. č. 464/5, 265, 249/2 v k. ú. Holohlavy, st. parc. č. 525 a 524 v k. ú. Holohlavy, na pozemcích parc. č. 731/1, 736/3, 729/1, 731/1 v k. ú. Černožice nad Labem a na pozemcích

dočasného záboru parc. č. 464/5, 265, 249/6, 249/2 v k. ú. Holohlavy, st. parc. č. 525, 524 a 518 v k. ú. Holohlavy, na pozemcích parc. č. 731/1, 736/3, 729/1 a 515/3 v k. ú. Černožice nad Labem.

K žádosti o vydání závazného stanoviska byly doloženy tyto podklady:

- části projektové dokumentace pro společné povolení (DUSP + PDPS + IČ + AD), zpracované v červnu 2023 Ing. František Doubravský, zodp. projektant Ing. Jan Bursa (č. autorizace 0601653 u ČKAIT)

Kromě obsahu žádosti a příloh byly pro posouzení záměru využity tyto další podklady:

- Politika územního rozvoje České republiky, ve znění Aktualizací č. 1, 2, 3, 4 a 5 (PÚR ČR schválena vládou ČR dne 20. 7. 2009, Aktualizace č. 1, schválena vládou ČR dne 15. 4. 2015; Aktualizace č. 2, schválena vládou ČR dne 2. 9. 2019, Aktualizace č. 3, schválena vládou ČR dne 2. 9. 2019, Aktualizace č. 5, schválena vládou ČR dne 17. 8. 2020 a Aktualizace č. 4, schválena vládou ČR dne 12. 7. 2021), dále jen „PÚR“.

- Zásady územního rozvoje Královéhradeckého kraje, ve znění Aktualizací č. 1, 2, 3, 4 a 5, (ZÚR KHK vydány Zastupitelstvem Královéhradeckého kraje dne 8. 9. 2011, Aktualizace č. 1 vydána dne 10. 9. 2018, Aktualizace č. 2 vydána dne 17. 6. 2019, Aktualizace č. 4 vydána dne 22. 6. 2020, Aktualizace č. 3 vydána dne 22. 3. 2021 a Aktualizace č. 5 vydána dne 27. 3. 2023 s nabytím účinnosti dne 9. 5. 2023), dále jen „ZÚR KHK“.

- Územní plán Holohlavy, který byl vydán formou opatření obecné povahy na základě usnesení Zastupitelstva obce Holohlavy ze dne 5. 9. 2011 s nabytím účinnosti 20. 9. 2011, dále jen „ÚP Holohlavy“.

- Územní plán Černožice, který byl vydán formou opatření obecné povahy na základě usnesení Zastupitelstva obce Černožice ze dne 20. 3. 2012 s nabytím účinnosti 8. 10. 2014, dále jen „ÚP Černožice“.

- Územně analytické podklady správního území ORP Hradec Králové v aktuálním znění k datu zpracování stanoviska.

Orgán územního plánování prostudoval předloženou žádost a její přílohy a z obsahu zjistil, že součástí záměru s názvem „I/33 Černožice, most ev. Č. 33-008“, na pozemcích parc. č. 464/5, 265, 249/2 v k. ú. Holohlavy a st. parc. č. 525 a 524 v k. ú. Holohlavy, na pozemcích parc. č. 731/1, 736/3, 729/1 a 731/1 v k. ú. Černožice nad Labem je umístění následujícího souboru staveb:

- SO 001 – Demolice mostu ev. č. 33-008

o Objekt ve správě ŘSD ČR (Správa Hradec Králové)

- SO 181 – Přejížděcí dopravní opatření

o Dočasný stavební objekt.

- SO 201 – Most ev. č. 33-008

o Objekt ve správě ŘSD ČR (Správa Hradec Králové)

- SO 301 – Přeložka vodovodu

o Objekt ve správě Vodovody a kanalizace Hradec Králové a.s. (Královéhradecká provozní a.s.)

- SO 321 – Bezpečnostní přeliv

o Objekt ve správě Rybářství Chlumeck nad Cidlinou, a.s.,

Dočasný zábor (po dobu výstavby s dobou trvání do 12 měsíců) bude umístěn na pozemcích parc. č. 464/5, 265, 249/6, 249/2 v k. ú. Holohlavy, st. parc. č. 525, 524 a 518 v k. ú. Holohlavy, na pozemcích parc. č. 731/1, 736/3, 729/1 a 515/3 v k. ú. Černožice nad Labem

dále jen „záměr“.

Navržené umístění všech staveb záměru je zřejmé z výkresu Koordinační situace stavby v měřítku 1:250, který byl zkopírován z doložené dokumentace a je ověřen jako příloha tohoto závazného stanoviska.

Orgán územního plánování přezkoumal záměr podle § 96b odst. 3 stavebního zákona, zda je přípustný z hlediska souladu s politikou územního rozvoje a územně plánovací dokumentací a z hlediska uplatňování cílů a úkolů územního plánování, či nikoliv a dospěl k těmto závěrům:

Dle platné PÚR je širší oblast včetně území záměru zahrnuta do rozvojové oblasti OB4 Hradec Králové / Pardubice. Z úkolů stanovených v článku 39 a republikových priorit daných v článcích 14 – 31 vyplývají pro předmětný záměr a pro jím dotčené území podmínky a požadavky.

Orgán územního plánování posoudil záměr z hlediska republikových priorit a konstatuje, že záměr s těmito články není v kolizi.

Dle platných ZÚR KHK je širší oblast, včetně území záměru, zahrnuta do rozvojové oblasti OB4 Hradec Králové / Pardubice a širší specifická oblast SOB9, ve které se projevuje aktuální problém ohrožení území suchem.

V odstavci b.1.1 textové části ZÚR KHK jsou požadavky, ze kterých vyplývají pro předmětný záměr a pro jím dotčené území relevantní podmínky ani požadavky.

V grafické části ZÚR KHK pro správní území obce Holohlavy vymezují koridor „dálnice D11 – dálnice I. třídy – úsek (Vlčkovice) Hradec Králové – Smiřice – Jaroměř (DS1)“ a koridor „optimalizace a zdvoukolejnění tratě č. 031 Jaroměř – Hradec Králové hl. n. – Pardubice hl. n. se zvýšením traťové rychlosti na min. 120 km/hod, včetně odstranění míst s omezenou propustností v uzlu Hradec Králové (DZ2)“.

V grafické části ZÚR KHK pro správní území obce Černožice vymezují koridor „dálnice D11 – dálnice I. třídy – úsek (Vlčkovice) Hradec Králové – Smiřice – Jaroměř (DS1)“, koridor „optimalizace a zdvoukolejnění tratě č. 031 Jaroměř – Hradec Králové hl. n. – Pardubice hl. n. se zvýšením traťové rychlosti na min. 120 km/hod, včetně odstranění míst s omezenou propustností v uzlu Hradec Králové (DZ2)“ a koridor pro pozemní komunikaci „silnice II/299 – v prostoru Jaroměře a Josefova (DS27)“. Ve výkresu územního systému ekologické stability je správní území obce Černožice dotčeno biocentrem regionálního významu s ozn. 985 Černožická niva a regionálním biokoridorem s ozn. RD 1264.

Orgán územního plánování vyhodnotil úkoly pro územní plánování vyplývající pro „OB4 Rozvojová oblast Hradec Králové/Pardubice“ a dospěl k závěru, že stanovené úkoly pro územní plánování předmětné rozvojové oblasti příslušný záměr nevylučují. Dále vyhodnotil výše uvedené záměry vymezené v ZÚR KHK ve správním území obce Holohlavy a ve

správním území obce Černožice a konstatuje, že předmětný záměr se nachází mimo území, na kterém jsou vymezeny záměry ze ZÚR KHK.

ZÚR KHK dále stanoví pro správní území obce Holohlavy a pro správní území obce Černožice také obecné priority územního plánování pro Královéhradecký kraj pro zajištění udržitelného rozvoje území, k dosažení vyváženého vztahu územních podmínek pro příznivé životní prostředí, pro hospodářský rozvoj a pro soudržnost společenství obyvatel území ve vazbě na priority pro zajištění udržitelného rozvoje území stanovené PÚR. Předmětný záměr není v rozporu s obecnými prioritami územního plánování kraje.

Die ÚP Holohlavy, v grafické části, konkrétně ve výkresu označeném jako „Hlavní výkres – urbanistická koncepce“, orgán územního plánování zjistil, že předmětný záměr se nachází v zastavitelné lokalitě s ozn. Z4 jako plochy s rozdílným způsobem využití „SV – Plochy smíšené obytné – venkovské“ a zároveň se nachází ve stabilizovaných plochách zastavěného území jako plochy s rozdílným způsobem využití „Plochy dopravní infrastruktury – silniční“ a „Plochy vodní a vodohospodářské“.

V textové části ÚP Holohlavy, v kapitole označené jako 6. Stanovení podmínek pro využití ploch s rozdílným způsobem využití s určením převažujícího účelu využití (hlavní využití), přípustného využití, nepřipustného využití, popřípadě podmíněně přípustného využití těchto ploch a stanovení prostorového uspořádání, včetně základních podmínek ochrany krajinného rázu“ jsou pro shora citovanou plochu stanoveny následující podmínky využití ploch s rozdílným způsobem využití:

„Plochy smíšené obytné – venkovské“

„Jsou určeny zejména pro umístování staveb pro bydlení – rodinných domů a venkovských usedlostí s hospodářským zázemím. Dále se v této funkční ploše připouští existence staveb pro obslužnou sféru a nerušící výrobní činnosti. Funkčnost plochy je podmiňována tolerancí průvodních jevů provozovaných činností. Stavby pro bydlení budou navrženy tak, aby nebylo třeba provádět dodatečná opatření k odstranění škodlivých vlivů ze silničního provozu na silnicích 1. a 3. třídy a na místních a účelových komunikacích. Rodinné domy svým umístěním na pozemku, hmotou, dispozicí a použitým materiálem budou respektovat skutečnost, že jsou umístovány do hodnotného krajinného venkovského prostředí.“

Převažující účel využití (hlavní využití):

- stavby pro bydlení – rodinné domy
- domy s hospodářským zázemím

Přípustné:

- pozemky veřejných prostranství
- stavby ubytovacích zařízení
- stavby pro rodinnou rekreaci
- stavby občanského vybavení
- stavby pro podnikání – nerušící výroba a služby
- stavby související dopravní infrastruktury
- stavby související technické infrastruktury

Nepřípustné využití:

- veškeré stavby a činnosti, jejichž negativní účinky na životní prostředí překračují nad přípustnou mez limity uvedené v příslušných předpisech

- veškeré stavby a činnosti nesouvisející s hlavním a přípustným využitím, zejména stavby pro průmyslovou výrobu a skladování, velkoobchod, rozsáhlá obchodní zařízení náročná na dopravní obsluhu (supermarkety), dopravní terminály a centra dopravních služeb

Podmínky prostorového uspořádání:

- regulativ maximálního zastavění – 40 % (včetně zpevněných ploch)
- výšková hladina zástavby – max. 2 nadzemní podlaží s možností využití podkrovní.

„Plochy dopravní infrastruktury – silniční“

/dálnice, silnice 1. a 3. třídy, místní a účelové komunikace, parkoviště, cyklotrasy/

Silniční komunikace:

Dopravní síť musí zabezpečovat požadavky na plynulou přepravu v každé etapě rozvoje sídla. Základní funkční poslání jednotlivých tras se nesmí trvale změnit řízením silničního provozu. Šířkové poměry a rozhledy v křižovatkách na místních komunikacích dle normových požadavků. Počet jednotlivých hospodářských sjezdů na silnice bude omezen jejich slučováním.

Statická doprava:

Dostatečné plochy pro parkování je nutno dimenzovat zejména u objektů občanského vybavení a u obytné výstavby. Parkoviště musí být umístěno tak, aby vjezd na parkoviště, manévrování vozidel na parkovišti, parkování vozidel a odjezd vozidel z parkoviště nenarušoval plynulost silničního provozu. Velikost stání a uspořádání odstavných ploch musí být v souladu s ustanoveními příslušných ČSN pro odstavné a parkovací plochy silničních vozidel pro motorovou dopravu. Garáže se zřizují jako samostatné stavby nebo jako součást jiných staveb. S ohledem na charakter zástavby by měly být preferovány garáže na vlastním pozemku.

Komunikace pro pěší:

Komunikace vyhrazené výlučně pro pěší se důsledně oddělují od vozovek. Při zanedbatelném provozu vozidel (obytné zóny) se může zřídit komunikace společná pro pěší a vozidla. Chodníky je třeba budovat zejména při průtazích silnic. Přechody pro chodce (a přístupy na autobusové zastávky) na místních komunikacích je nutno budovat bezbariérově.

Cyklistické komunikace:

Cyklistické pruhy (pásky) se navrhuje pro jednosměrný nebo obousměrný provoz

Převažující účel využití (hlavní využití):

- dálnice, silnice 1. a 3. třídy, místní a účelové komunikace

Přípustné:

- silniční, místní a účelové komunikace
- parkoviště – autobusové zastávky
- plochy cyklistické a pěší dopravy
- síť technického vybavení

Nepřípustné:

- výstavba staveb pro bydlení, občanské vybavení, rekreaci, zemědělství, výrobu a sklady

„Plochy vodní a vodohospodářské“

„Správci vodních toků mohou při výkonu správy vodního toku, pokud je to nezbytně nutné a po předchozím projednání s vlastníky pozemků užívat pozemků sousedících s korytem vodního toku v šířce vyplývající z příslušných právních předpisů. Vodní toky, rybníky a břehové porosty jsou významnými krajinnými prvky, které jsou chráněny před poškozováním příslušnými právními předpisy. Pro zástavbu záplavového území je nutný souhlas správce toku a vodoprávního úřadu s tím, že záplavový průtočný profil bude snížen na minimální možnou míru. Nově navrhovanou zástavbu je třeba koncipovat tak, aby celkový odtok z řešeného území byl zachován jako před zamýšlenou investicí. Pro odběry požárního zásahu je třeba zajistit a dle potřeby upravit a udržovat odběrná místa u vodotečí, rybníků a požárních nádrží podle normových požadavků.

Převažující účel využití (hlavní využití):

- vodní toky a vodní plochy

Přípustné:

- stavby související s úpravou a regulací – hráze, jezy, úpravy břehů
- mosty
- křížení inženýrskými sítěmi
- zřizování vodních toků a ploch

Nepřípustné:

- umístění staveb pro bydlení, občanské vybavení, zemědělských staveb, staveb pro výrobu a skladování

Orgán územního plánování vyhodnotil, že záměr splňuje přípustné využití všech výše uvedených ploch s rozdílným způsobem využití, dle regulativů stanovených v ÚP Holohlavy.

Dle ÚP Černožice, v grafické části, konkrétně ve výkresu označeném jako „Hlavní výkres“, orgán územního plánování zjistil, že předmětný záměr se nachází ve stabilizovaných plochách zastavěného území jako plochy s rozdílným způsobem využití „Dopravní infrastruktura – silniční (DS)“ a „Plochy smíšené obytné – venkovské (SV)“.

V textové části ÚP Černožice, v kapitole označené jako 6. Stanovení podmínek pro využití ploch s rozdílným způsobem využití s určením převažujícího účelu využití (hlavní využití), přípustného využití, nepřípustného využití, popřípadě podmíněně přípustného využití těchto ploch a stanovení prostorového uspořádání, včetně základních podmínek ochrany krajinného rázu“ jsou pro shora citovanou plochu stanoveny následující podmínky využití ploch s rozdílným způsobem využití:

„Dopravní infrastruktura – silniční (DS)“

Pro části plochy s rozdílným způsobem využití (DS) zasahující do koridoru KTVD platí současně podmínky stanovené pro tento koridor.

hlavní využití:

- plochy a koridory silniční dopravy a stavby a zařízení dopravního vybavení, zejména odstavné a parkovací plochy, autobusová nádraží a zastávky, garáže, areály údržby pozemních komunikací

přípustné využití:

- komunikace pro pěší, cyklisty a běžkaře
- veřejná prostranství

- zeleň, zejména ochranná a izolační
- dopravní a technická infrastruktura pro obsluhu řešeného území
- vodní plochy a toky
- protihluková opatření a zařízení

podmíněně přípustné využití:

- občanské vybavení, za podmínky, že bude funkcí doplňkovou a nebude narušeno či omezeno hlavní využití
- stavby a zařízení pro výrobu energie z obnovitelných zdrojů za podmínky, že se bude jednat o technická zařízení staveb

nepřípustné využití:

- stavby, zařízení a činnosti neslučitelné s hlavním a přípustným využitím

podmínky prostorového uspořádání:

- není stanoveno

„Plochy smíšené obytné – venkovské (SV)“

hlavní využití:

- není stanoveno

přípustné využití:

- rodinné domy
- bytové domy
- zahrady
- stavby a zařízení pro obchod a služby místního významu
- stavby a zařízení pro veřejné stravování
- stavby a zařízení ubytovací místního významu
- stavby a zařízení správní a administrativní místního významu
- stavby a zařízení zdravotnické a sociální péče místního významu
- stavby a zařízení školské, kulturní a společenské místního významu
- stavby a zařízení pro sport a zájmové organizace, zejména rybářství, kynologie, myslivost apod.
- místní obslužné a účelové komunikace a komunikace pro pěší a cyklisty
- parkovací plochy, individuální garáže
- stavby a zařízení technického vybavení pro obsluhu řešeného území
- veřejná zeleň, drobná architektura
- plochy veřejných prostranství
- plochy vodní a vodohospodářské

podmíněně přípustné využití:

- stavby a zařízení pro výrobu a skladování za podmínky, že negativní účinky na okolí nepřekročí hodnoty uvedené v příslušných právních předpisech a nebude narušena pohoda bydlení

- stavby a zařízení pro zemědělskou výrobu a skladování za podmínky, že negativní účinky na okolí, nepřekročí hodnoty uvedené v příslušných právních předpisech a nebude narušena pohoda bydlení

- stavby pro individuální rekreaci za podmínky, že se jedná o stávající objekty

nepřípustné využití:

- stavby, zařízení a činnosti neslučitelné s hlavním a přípustným využitím

podmínky prostorového uspořádání:

- stavby či změny staveb budou respektovat stávající urbanistickou strukturu okolní zástavby a to zejména umístěním na pozemku a hmotovým řešením

- max. výška zástavby: 12 m od úrovně původního terénu

Orgán územního plánování vyhodnotil, že záměr splňuje přípustné využití všech výše uvedených ploch s rozdílným způsobem využití, dle regulativů stanovených v ÚP Černožice.

Orgán územního plánování dále posoudil soulad navrhovaného záměru s relevantními cíli a úkoly územního plánování stanovenými v § 18 a 19 stavebního zákona.

Je možné konstatovat, že dle požadavků § 19 odst. 1, písm. d) a e) stavebního zákona je uvedený záměr v nesouladu s urbanistickými, architektonickými a estetickými požadavky na využívání a prostorové uspořádání území s ohledem na stávající charakter a hodnoty území a na využitelnost navazujícího území.

Orgán územního plánování posoudil záměr podle části dokumentace zpracované v červnu 2023 Ing. František Doubravský, zodp. projektant Ing. Jan Bursa (č. autorizace 0601653 u ČKAIT), která je přílohou tohoto závazného stanoviska. Pro přípustnost navrhovaného záměru orgán územního plánování nestanovil žádné podmínky.


Platnost závazného stanoviska lze prodloužit, pokud se nezměnily podmínky v území.

Závazné stanovisko **nepozbývá** platnosti:

a) bylo-li na základě žádosti podané v době jeho platnosti vydáno územní rozhodnutí, společné povolení nebo jiné obdobné rozhodnutí podle jiného zákona a toto rozhodnutí nabylo právní moci,

b) byla-li na základě návrhu veřejnoprávní smlouvy nahrazující územní rozhodnutí nebo společné povolení podaného v době jeho platnosti uzavřena veřejnoprávní smlouva a tato veřejnoprávní smlouva nabyla účinnosti, nebo

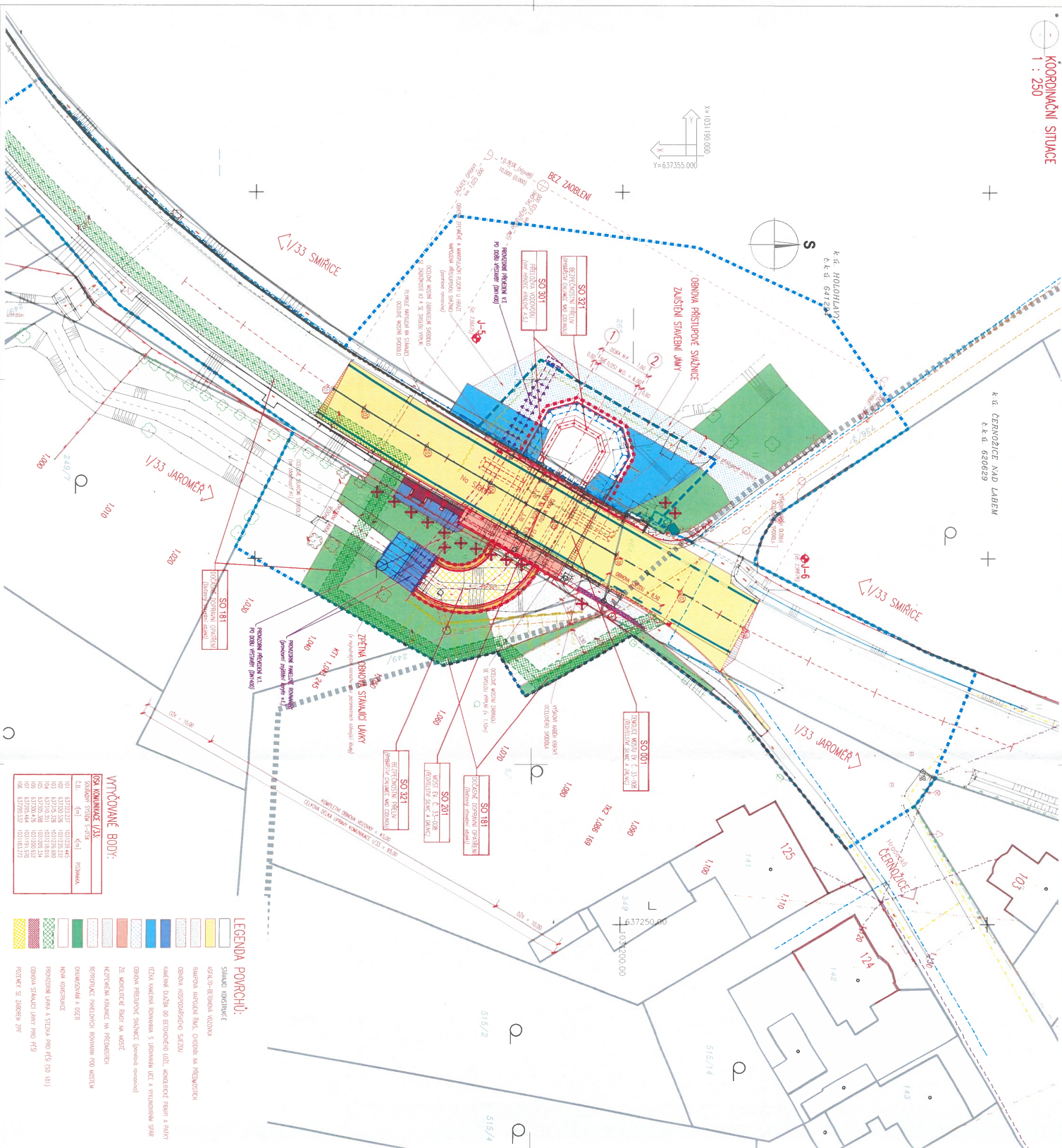
c) nabyli-li právních účinků územní souhlas nebo společný územní souhlas a souhlas s provedením ohlášeného stavebního záměru vydaný k oznámení stavebního záměru učiněného v době platnosti závazného stanoviska.


Ing. arch. Petr Brůna
vedoucí odboru
oprávněná úřední osoba



Přílohy:

- Koordinační situace stavby 1:250
- Půdorys 1:100



LEGENDA STÁVAJÍCICH INŽENÝRSKÝCH SÍTÍ

LEGENDA NAVRHOVANÝCH INŽENÝRSKÝCH SÍTÍ:

LEGENDA PROVIZORNÍCH TRAS INŽENÝRSKÝCH SÍTÍ:

SD 301 PROVIZIONI SIKAVOVA PRELOZKA VODOVODU - VAK. HK. 0.5. (Kadaševičevka privozi 0.5.)

SEZNAM STAVEBNÍCH OBJEKTŮ:

- SO 001 - DEMOLICE MOSTU EV. Č. 33-001
SO 181 - DOČASNÉ DOPRAVNÍ OPATŘENÍ
SO 201 - MOST EV. Č. 33-008
SO 301 - PŘELOŽKA VODOVODU
SO 321 - BEZPEČNOSTNÍ PŘELIV

LEGENDA – STÁVAJÚCI STAV:

- LEGENDA – NAVRHOVANÝ STAV

LEGENDA – NAVRHOVANÝ STAV:

- 

















- OCHRAŇA SÍMOL (od čísa 83 gse)
 SÍMOLY UČÍŇE K OCHRANĚ
 ROZHOŘANÍ STANĚCH OČERŇÍ
 VÝCHOVŇÍ BOO STAVĚ

LEGENDA PRŮZKUMNÝCH PRACÍ

- DOŁĄCZNI ZABÓR STAWBY (= ob**
(po obu wyspach, do 12 młsi

2005

MĚŘITKO:



Tento výkres je přílohou
závazného stanoviska MMHK

~~HK/111068/2023/HA/1A~~

ze dne:

4-

4

MINISTRE DE LA
INDUSTRIE
ODIER HANCO
CONSTRUCTION
DE LA

**C.
DUSP+PDPS**

[illegible]



HRADEC KRÁLOVÉ

MAGISTRÁT MĚSTA HRADEC KRÁLOVÉ, ČESKOSLOVENSKÉ ARMÁDY 408, 502 00 HRADEC KRÁLOVÉ

ODBOR ŽIVOTNÍHO PROSTŘEDÍ

VÁŠ DOPIS ZN.:

ZE DNE: 4.5.2023

NAŠE ZN.: SZ MMHK/094979/2023ŽP1/Pec
MMHK/108665/2023

VYŘIZUJE: Ing. Petra Pečená

TEL.: 495 707 643

E-MAIL: petra.pecena@mmhk.cz

DATUM: 24.5.2023

ZÁVAZNÉ STANOVISKO

Magistrát města Hradec Králové, odbor životního prostředí - oddělení vodního hospodářství, věcně příslušný vodoprávní úřad podle § 106 odst. 1 zákona č. 254/2001 Sb., o vodách a o změně některých zákonů (vodní zákon), ve znění pozdějších předpisů (dále jen "vodní zákon"), a místně příslušný správní orgán podle ustanovení § 11 zákona č. 500/2004 Sb., správní řád, ve znění pozdějších předpisů, (dále jen "správní řád"), obdržel podáním ze dne 4.5.2023 od žadatele, kterým je

Ředitelství silnic a dálnic ČR, IČO 65993390, Na Pankráci 546/56, 140 00 Praha 4,

kterého zastupuje MDS projekt s.r.o., IČO 27487938, Försterova 175, 566 01 Vysoké Mýto,

žádost o vydání závazného stanoviska ve věci:

„I/33 Černožice most ev.č. 33-008“,

na st. p. 524, 525, parc. č. 464/5, 265, 249/2 v katastrálním území Holohlavy, parc. č. 729/1, 731/1 v katastrálním území Černožice nad Labem.

Popis:

- jedná se o kompletní rekonstrukci mostního objektu ev. č. 33-008, který převádí komunikaci I/33 přes vodní linii (odpad od rybníka Holohlavy IDVT10168684) z důvodu nevyhovujícího stavebně-technického stavu formou kompletní demolice a následné výstavby zcela nové mostní konstrukce
- v rámci rekonstrukce je navržena úprava a obnova komunikace I/33 na obou předmostích
- zájmovým prostorem mostního objektu ev. č. 33-008 je vedena stávající stezka pro pěší
- v nutném rozsahu bude tato stezka nahrazena plnohodnotným mostním chodníkem, který bude dále směrem do předmostí plynule napojen na stávající stezku
- během výstavby mostu bude zřízena provizorní stezka a lávka pro pěší na povodní straně (vpravo) stávající hráze Černožického rybníka

- předmětný záměr se bude nacházet v nestanoveném záplavovém území vodního toku Jordán (IDVT10185368)
- stavba se nachází ve vodním útvaru číslo HSL_0440 - Labe od toku Metuje po tok Orlice, na souřadnicích (S-JTSK) X:

Po posouzení žádosti, s ohledem na zájmy chráněné vodním zákonem a souvisejícími právními předpisy, vodoprávní úřad

vydává souhlas

podle ustanovení § 17 odst. 1 písm. a) vodního zákona, v souladu § 149 odst. 1 správního řádu s předmětnou stavbou „I/33 Černožice most ev.č. 33-008“, která může ovlivnit vodní poměry v lokalitě.

V souladu s § 17 odst. 3 vodního zákona stanoví vodoprávní úřad tyto podmínky

- Stavba bude provedena v souladu s předloženou projektovou dokumentací „I/33 Černožice, Most ev. č. 33-008“, generální projektant MDS projekt s.r.o., z června 2023
- Křížení komunikace s vodním tokem bude realizována dle normy ČSN 75 21 30 „Křížení a souběhy vodních toků s dráhami, pozemními komunikacemi a vedeními“.
- V rámci stavby bude zachována stávající niveleta terénu v záplavovém území (terén nebude navyšován).
- Veškerý stavební materiál bude skladován tak, aby při zvýšených povodňových průtocích nemohlo dojít k jeho odplavení.
- Požadujeme technologii prací volit tak, aby byla minimalizována rizika vzniku znečištění povrchových a podzemních vod.
- Stavebními činnostmi nesmí dojít k ohrožení jakosti podzemní a povrchové vody a ke splavování sedimentů níže po toku.
- Před započítím stavby bude nutné vypracovat povodňový a havarijný plán po dobu výstavby. Povodňový a havarijný plán bude předložen vodohospodářskému dispečinku k vydání odborného stanoviska.

Odůvodnění

Dne 4.5.2023 podal žadatel Ředitelství silnic a dálnic ČR, IČO 65993390, Na Pankráci 546/56, 140 00 Praha 4, kterého zastupuje MDS projekt s.r.o., IČO 27487938, Försterova 175, 566 01 Vysoké Mýto, žádost o vydání závazného stanoviska ve věci: „I/33 Černožice most ev.č. 33-008“.

Předložená projektová dokumentace „I/33 Černožice, Most ev. č. 33-008“, generální projektant MDS projekt s.r.o., z června 2023.

Při stavbě dojde ke křížení s vodním tokem a předmětný záměr se bude nacházet v nestanoveném záplavovém území vodního toku Jordán (IDVT10185368), proto byly v souladu s ustanovením § 17 odst. 3 vodního zákona stanoveny výše uvedené podmínky, které vyplývají z povahy věci.

Jelikož záměrem nejsou ohroženy zájmy chráněné vodním zákonem a předpisy vydanými k jeho provedení, bylo vydáno toto souhlasné závazné stanovisko.

Z hlediska zájmů daných § 23 vodního zákona, platným Národním plánem povodí Labe a Plánem dílčího povodí Horního a středního Labe (§24 až 26 vodního zákona) je předmětný záměr možný, protože lze předpokládat, že jeho realizací nedojde ke zhoršení stavu dotčeného

vodního útvaru, a že záměr nebude mít za následek nedosažení dobrého stavu dotčeného vodního útvaru.

Toto hodnocení vychází z posouzení souladu předmětného záměru s výše uvedenými platnými dokumenty.

Závazné stanovisko vodoprávního úřadu **nenahrazuje** rozhodnutí ani jiný úkon správního orgánu, který vede v předmětné věci správní řízení.

otisk úředního razítka



Ing. Petra Pečená
oprávněná úřední osoba
referent vodoprávního úřadu





HRADEC KRÁLOVÉ

MAGISTRÁT MĚSTA HRADEC KRÁLOVÉ, ČESKOSLOVENSKÉ ARMÁDY 408, 502 00 HRADEC KRÁLOVÉ

ODBOR ŽIVOTNÍHO PROSTŘEDÍ

VÁŠ DOPIS ZN.:
ZE DNE: 4.5.2023
NAŠE ZNAČKA: SZ MMHK/094979/2023/ŽP/Exn
MMHK/172019/2023
VYŘIZUJE: Exnerová Veronika Bc.
TELEFON: 495707653
EMAIL: veronika.exnerova@mmhk.cz
DATUM: 12.6.2023

ZÁVAZNÉ STANOVISKO

Magistrát města Hradec Králové, odbor životního prostředí (dále jen „magistrát města“), jako příslušný orgán ochrany zemědělského půdního fondu dle ustanovení § 15 písm. j) zákona č. 334/1992 Sb., o ochraně zemědělského půdního fondu, ve znění pozdějších předpisů (dále jen „zákon ZPF“), na základě žádosti společnosti **Ředitelství silnic a dálnic ČR, IČO 65993390, Na Pankráci 56, Praha 4, kterou zastupuje: MDS projekt s.r.o., IČO 27487938, Forsterova 175, 566 01 Vysoké Mýto** (dále jen „společnost MDS projekt s.r.o.“) ve věci souhlasu k trvalému odnětí zemědělské půdy ze zemědělského půdního fondu za účelem realizace záměru „I/33 Černožice most ev.č. 33-008“ v katastrálním území Holohlavy,

- I. **uděluje** dle ustanovení § 9 odst. 8 zákona ZPF ve spojení s ust. § 149 zákona č. 500/2004 Sb., správní řád, ve znění pozdějších předpisů (dále jen „správní řád“), společnosti **Ředitelství silnic a dálnic ČR** souhlas k **trvalému** odnětí půdy ze zemědělského půdního fondu na pozemcích v katastrálním území Holohlavy dle zákresu v kopii katastrální mapy (viz Příloha, jež je nedílnou součástí tohoto stanoviska), který byl k žádosti předložen, o celkové výměře **91.0000 m²** (odnímané pozemky dle katastru nemovitostí viz tabulka níže), z toho výměra určená pro výpočet odvodů 91.0000 m², za účelem realizace **I/33 Černožice most ev.č. 33-008**, který bude podkladem pro územní řízení o vydání rozhodnutí o umístění stavby:

katastrální území	číslo pozemku	odnímaná výměra (m ²)	druh pozemku	BPEJ / třída ochrany
vlastník pozemku				
Holohlavy	249/2	91.0000	zahrada	35600/I
Dunas Karel , Fučíkova 450, Smiřice, 50303 Smiřice				

- II. I. **uděluje** dle ustanovení § 9 odst. 8 zákona ZPF ve spojení s ust. § 149 zákona č. 500/2004 Sb., správní řád, ve znění pozdějších předpisů (dále jen „správní řád“), společnosti **Ředitelství silnic a dálnic ČR** souhlas k **dočasnému** odnětí půdy ze zemědělského půdního fondu na pozemku p.p.č. 249/2 v katastrálním území Holohlavy dle zákresu v kopii katastrální mapy (viz Příloha, jež je nedílnou součástí tohoto stanoviska), který byl k žádosti předložen, o celkové výměře 550.0000 m². Jelikož doba dočasného odnětí části pozemku p.p.č. 249/2 v katastrálním území Holohlavy nepřekročí 1 rok, **odvody se nestanovují**, rekultivační plán není požadován.

III. **stanovuje** v souladu s ust. § 9 odst. 8 písm. b) zákona o ochraně ZPF žadateli **podmínky**, které jsou nezbytné k zajištění ochrany zemědělského půdního fondu, a to v následujícím rozsahu:

1. Před započítáním prací bude v terénu provedeno zaměření ploch určených k trvalému odnětí ze zemědělského půdního fondu, dále bude zajištěno, aby nedošlo k posunu vytyčených hranic a současně nedošlo k poškození okolní zemědělské půdy.
2. Kulturní vrstvy z plochy, dotčené výstavbou, budou skryty do hloubky cca 30 cm, skrytá zemina o celkové kubatuře minimálně 27.0 m³ bude po dobu realizace výstavby dočasně deponována na nezastavěné části předmětného pozemku mimo dosah stavební činnosti. Během uložení v souladu s ustanovením § 14 odst. 4 vyhlášky č. 271/2019 Sb., o stanovení postupů k zajištění ochrany zemědělského půdního fondu, bude skrývka zabezpečena před zaplevelením, erozí, odnosem, znečištěním a odcizením. Doba deponování ornice včetně doby, potřebné k uvedení zemědělské půdy do původního stavu, bude kratší než jeden rok [§ 9 odst. 2 písm. d) zákona o ochraně ZPF].
3. Skrývka kulturních vrstev bude provedena před započítáním vlastních stavebních prací, aby nedošlo ke znehodnocení ornice stavebními pracemi. Skrývka bude provedena pod odborným dohledem, aby špatným zásahem nedošlo k promísení ornice s podorničím. Práce na pozemcích budou prováděny v období vegetačního klidu.
4. Kulturní vrstvy půdy budou hospodárně využity rozprostřením a zapravením do stávající orniční vrstvy za vhodných klimatických a vegetačních podmínek ve vrstvě ne vyšší, než 10 cm.
5. O činnostech souvisejících se skrývkou ornice bude v souladu s ustanovením § 14 odst. 5 vyhlášky č. 271/2019 Sb., o stanovení postupů k zajištění ochrany zemědělského půdního fondu, veden protokol. Do protokolu se zaznamenává objem skrývky, přemístění, rozprostření či jiné využití a uložení skrývky, dále ochrana a ošetřování skrývky v dělení na svrchní kulturní vrstvy půdy a na hlouběji uložené zúrodnění schopné zeminy.

IV. **nestanovuje** v souladu s ust. § 9 odst. 8 písm. d) na základě ust. § 11a odst. 1 písm. b) zákona o ochraně ZPF **předepsání odvodů za trvalé odnětí půdy ze zemědělského půdního fondu** na předmětných pozemcích v katastrálním území Holohlavy o celkové výměře 91.0000 m².

Odůvodnění

Magistrátu města Hradec Králové, odboru životního prostředí byla dne 4.5.2023 doručena od žadatele, kterým je společnost Ředitelství silnic a dálnic ČR, IČO 65993390, Na Pankráci 56, Praha 4, které zastupuje: MDS projekt s.r.o., IČO 27487938, Forsterova 175, 566 01 Vysoké Mýto, žádost o odnětí pozemku ze zemědělského půdního fondu podle § 9 zákona o ochraně ZPF.

Žadatel v souladu se zněním § 9 odst. 6 zákona o ochraně ZPF uvedl účel zamýšleného odnětí a dále k žádosti doložil:

- plná moc k zastupování
- údaje katastru nemovitostí o pozemcích, jichž se navrhované odnětí půdy ze zemědělského půdního fondu týká, s vyznačením vlastnických, popřípadě

- uživatelských vztahů k dotčeným pozemkům a dále výměry parcel nebo jejich částí a nákres navrhovaného odnětí v kopii katastrální map
- vyjádření vlastníka zemědělské půdy, jejíž odnětí ze zemědělského půdního fondu se navrhuje, nebo jiné osoby, která je oprávněna tuto zemědělskou půdu užívat, nejedná-li se o žadatele, k navrhovanému odnětí
 - předběžná bilance skrývky kulturních vrstev a návrh způsobu jejich hospodárního využití
 - výsledky pedologického průzkumu
 - informaci, v jakém následném řízení podle zvláštního právního předpisu má být souhlas s odnětím půdy ze zemědělského půdního fondu podkladem

Tímto byly splněny podmínky k vydání souhlasu s odnětím půdy ze zemědělského půdního fondu dle zákona o ochraně ZPF pro stavební záměr s názvem „I/33 Černožice most ev.č. 33-008“ v katastrálním území Holohlavy na pozemku p. č. 249/2 o celkové výměře 91.0000 m². V souladu s ustanovením § 4 odst. 1 zákona o ochraně ZPF nebude výstavbou znemožněna ani narušena zemědělská činnost na sousedních pozemcích a nedojde ke vzniku nevhodných proluk pro obhospodařování zemědělské půdy.

Při posuzování žádosti vycházel magistrát města z předložených podkladů a vzal v úvahu, že návrh je v souladu s platným územním plánem obce Holohlavy. Podle výpisu z katastru nemovitostí je p. p. č. 249/2 v katastrálním území Holohlavy veden jako druh pozemku zahrada a je mu přiřazena bonitovaná půdně ekologická jednotka (dále jen „BPEJ“) 35600. Podle přílohy k vyhlášce č. 48/2011 Sb. ze dne 22. 02. 2011, o stanovení tříd ochrany, je předmětný pozemek zařazen do I. třídy ochrany.

Ve výroku I. magistrát města udělil v souladu s ust. § 9 odst. 8 zákona o ochraně ZPF ve spojení s ust. § 149 správního řádu souhlas s trvalým odnětím půdy ze zemědělského půdního fondu za účelem realizace stavebního záměru s názvem I/33 Černožice most ev.č. 33-008 v katastrálním území Holohlavy na pozemku p. č. 249/2 o celkové výměře 91.0000 m².

Ve výroku II. magistrát města udělil v souladu s ust. § 9 odst. 8 zákona o ochraně ZPF ve spojení s ust. § 149 správního řádu souhlas s dočasným odnětím půdy ze zemědělského půdního fondu za účelem realizace stavebního záměru s názvem „I/33 Černožice most ev.č. 33-008“ v katastrálním území Holohlavy na části pozemku p. č. 249/2 o celkové výměře 550.0000 m².

Ve výroku III. magistrát města stanovil v souladu s ust. § 9 odst. 8 písm. b) zákona o ochraně ZPF podmínky, které jsou nezbytné k zajištění ochrany zemědělského půdního fondu tak, aby byla trvale odnímaná plocha v terénu zřetelná a nedošlo k poškození okolní zemědělské půdy (viz. podmínka č. 1). Na základě předložení pedologického průzkumu, předběžné bilance skrývky kulturních vrstev půdy a návrhu způsobu jejich hospodárního využití, které byly podkladem k žádosti v souladu s ustanovením § 9 odst. 6 písm. e) zákona o ochraně ZPF, magistrát města stanovil v souladu s ust. § 8 odst. 1 písm. a) zákona o ochraně ZPF a dle ustanovení § 14 odst. 4 vyhlášky č. 271/2019 Sb., o stanovení postupů k zajištění ochrany zemědělského půdního fondu, množství skrývky 27.0 m³ a její hospodární využití (viz. podmínky č. 2, 3 a 4). Podmínka č. 5 byla magistrátem města stanovena z důvodu, aby byl zaznamenán objem skrývky, přemístění, rozproštění či jiné využití a uložení skrývky. Výše uvedené podmínky budou zajištěny tím, v jehož zájmu byl souhlas s odnětím půdy ze zemědělského půdního fondu vydán, tedy společností Ředitelství silnic a dálnic ČR.

Ve výroku IV. nestanovil magistrát města v souladu s ust. § 9 odst. 8 písm. d) na základě ust. § 11a odst. 1 písm. b) zákona o ochraně ZPF **předepsání odvodů za trvalé odnětí půdy ze zemědělského půdního fondu** na předmětných pozemcích v katastrálním území Holohlavy o celkové výměře 91.0000 m². Dle předložených podkladů se jedná o trvalé odnětí pro stavbu místní komunikace včetně jejích součástí a příslušenství (plocha o výměře 91 m²) a dočasné odnětí (plocha o výměře 550 m²).

Tento souhlas je v souladu s ustanovením § 10 zákona odst. 1 zákona o ochraně ZPF závaznou součástí rozhodnutí, která budou ve věci vydána podle zvláštních předpisů [zákon č. 183/2006 Sb., zákon o územním plánování a stavebním řádu (stavební zákon), v platném znění]. Žadatel je povinen plnit podmínky v něm stanovené ode dne, kdy tato rozhodnutí nabyla právní moci, popřípadě ve lhůtách v nich určených. Platnost vydaného souhlasu je totožná s platností těchto rozhodnutí a prodlužuje se současně s prodloužením jejich platnosti. Pravomocné rozhodnutí žadatel zašle bezodkladně kompetentnímu orgánu ochrany zemědělského půdního fondu.

Orgán ochrany ZPF může v souladu s ustanovením § 10 odst. 2 zákona o ochraně ZPF na návrh žadatele tento souhlas a jeho podmínky např. změnu účelu využití, změnu počtu staveb a velikost jejich půdorysu i změnu rozsahu terénních úprav apod., změnit jen při řízení o změně rozhodnutí vydaných podle zvláštních předpisů.

Podle ustanovení § 10 odst. 3 zákona o ochraně ZPF pozbývá souhlas s odnětím zemědělské půdy ze zemědělského půdního fondu platnosti uplynutím 3 let ode dne jeho oznámení žadateli, nestal-li se podkladem pro řízení podle zvláštních předpisů.

Magistrát města upozorňuje na skutečnost, že povinný k platbě odvodů je povinen orgánu ochrany zemědělského půdního fondu příslušnému k rozhodnutí o odvodech a orgánu ochrany zemědělského půdního fondu, který vydal souhlas s odnětím

- doručit kopii rozhodnutí s vyznačením nabytí právní moci (nabytí právních účinků), pro které je souhlas s odnětím podkladem, nebo rozhodnutí o souhlasu, a to do 6 měsíců ode dne nabytí právní moci, a
- **písemně oznámit zahájení realizace záměru, a to nejpozději 15 dnů před jejím zahájením.**

Souhlas udělený podle ustanovení § 9 zákona o ochraně ZPF neřeší žádné majetkoprávní ani uživatelské vztahy.

Na udělení souhlasu s odnětím zemědělské půdy ze zemědělského půdního fondu podle ustanovení § 9 odst. 6 zákona o ochraně ze ZPF se nevztahují obecné předpisy o správním řízení podle správního řádu.

Poučení

Tento úkon není samostatným rozhodnutím. Proti tomuto závaznému stanovisku nelze v souladu s ustanovením § 149 odst. 1 zákona č. 500/2004 Sb., správní řád v platném znění, podat samostatné odvolání. Odvolání je možné podat až proti rozhodnutí věcně a místně příslušného stavebního úřadu ve věci. Pokud bude odvolání proti rozhodnutí věcně a místně příslušného stavebního úřadu ve věci směřovat i proti obsahu závazného stanoviska vyžádá odvolací správní orgán potvrzení nebo změnu závazného stanoviska od správních orgánů. V rámci odvolacího řízení může být v souladu s ustanovením § 149/ odst. 4 správního řádu přezkoumáno toto závazné stanovisko.

Příloha:
situace stavby


Obdrží:

Ředitelství silnic a dálnic, IČO 65993390, Na Pankráci 56, Praha 4
které zastupuje: MDS projekt s.r.o., IČO 27487938, Forsterova 175, 566 01 Vysoké Mýto,

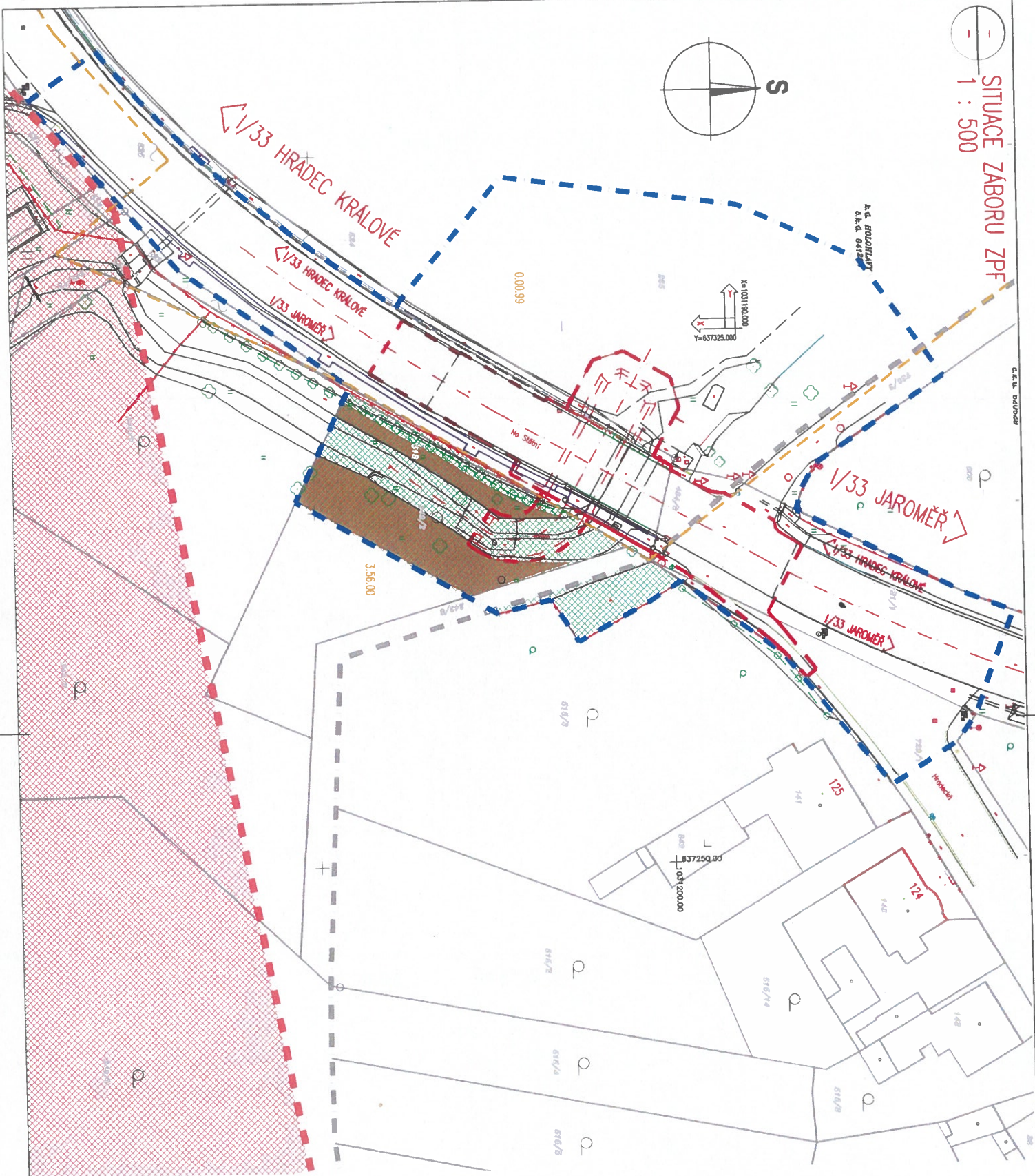


Bc. Veronika Exnerová
oprávněná úřední osoba
referent na úseku ochrany zemědělského půdního fondu

Vypraveno dne:



SITUACE ZABORU ZPF
1 : 500



LEGENDA – STAVAJÍCÍ STAV:
HRADEC PLOCHY DE KONTROLNÍ MAPY
2471/1
HRADEC KATASTRÁLNÍ ÚZEMÍ
PARCELNÍ ČÍSLO DE KONTROLNÍ MAPY

- LEGENDA – ZABORŮ :
- TRNATÝ ZABOR SINOVÝ
 - OPROUDĚNÝ ZABOR SINOVÝ
 - TRNATÝ ZABOR POZEMKŮ ZPF
 - DOČASNÝ ZABOR POZEMKŮ ZPF
 - ROZŠÍŘENÍ SINOVÝ OHRANICE
 - OBlast VÝSKYTU ZAMÝKACÍCH ZAŘÍZENÍ
 - HRADEC PRŮJ. K00 PRŮJ.

Tento výkres je přílohou
závažného stanoviska MMHK OŽP
č.j.: 142 019/2023
ze dne: 12.6.2023

MĚŘÍTKO:





52386/2023/KHK



KUKHK-16713/ZP/2023

Krajský úřad Královéhradeckého kraje

VÁŠ DOPIS ZN.:
ZE DNE:
NAŠE ZNAČKA (č. j.): KUKHK-16713/ZP/2023

MDS projekt s.r.o.
Försterova 175
566 01 Vysoké Mýto

VYŘIZUJE: Ing. Aleš Novák
ODBOR | ODDĚLENÍ: odbor životního prostředí a zemědělství | oddělení ochrany přírody a krajiny
LINKA | MOBIL: 418 | 725 560 755
E-MAIL: anovak@kr-kralovehradecky.cz

DATUM: 09.05.2023

Počet listů: 2
Počet příloh: 0/listů: 0
Počet svazků: 0
Sp. znak, sk. režim: 246.5, A5

Záměr „I/33 Černožice most ev.č. 33-008“ – stanovisko orgánu ochrany přírody podle ust. § 45i zákona číslo 114/1992 Sb., o ochraně přírody a krajiny, ve znění pozdějších předpisů (dále jen zákon)

Krajský úřad Královéhradeckého kraje, odbor životního prostředí a zemědělství (dále jen krajský úřad) obdržel dne 03. 05. 2023 žádost společnosti MDS projekt s.r.o., Försterova 175, 566 01 Vysoké Mýto, o vydání stanoviska dle § 45i zákona k záměru „I/33 Černožice most ev.č. 33-008“. Součástí žádosti je projektová dokumentace ve stupni DUSP + PDPS, kterou zpracovala společnost MDS projekt s.r.o., Försterova 175, 566 01 Vysoké Mýto pod zak. č. 2788-22-3, archivním číslem 2788 v červnu roku 2023 (dále jen projektová dokumentace).

Navrhovaná akce řeší kompletní rekonstrukci mostního objektu ev. č. 33-008, který převádí komunikaci I/33 přes koryto vodního toku Jordán. Na návodní straně mostu jsou umístěny na samostatných konzolách trasy i.s. (veřejný vodovod, silový kabel NN-nevyužitý). Na návodní straně mostu těsně navazuje stávající bezpečnostní přepad Černožického rybníka. Vzhledem k prostorové poloze, kdy bude výstavbou mostního objektu přímo dotčen, je navržena jeho kompletní obnova. V rámci projektové dokumentace vzniká tedy samostatný stavební objekt obnovy bezpečnostního přepadu rybníka. V rámci akce je řešena také úprava a obnova komunikace I/33 na obou předmostních v nezbytně nutném rozsahu. Zájmovým prostorem mostního objektu ev. č. 33-008 je vedena stávající stezka pro pěší. V nutném rozsahu bude tato stezka nahrazena plnohodnotným mostním chodníkem, který bude dále směrem do předmostí plynule napojen na stávající stezku a na obnovený chodník. Rekonstrukce mostu vyžaduje provedení stranové přeložky stávajícího veřejného vodovodu.

Krajský úřad, jako orgán ochrany přírody příslušný podle ust. § 77a odst. 4 písm. n) zákona, po posouzení výše uvedeného záměru, vydává podle ust. § 45i odst. 1 toto stanovisko:

Ta část záměru „I/33 Černožice most ev.č. 33-008“, která se nachází na území Královéhradeckého kraje nemůže mít významný vliv na evropsky významné lokality uvedené v nařízení vlády č. 318/2013 Sb., o stanovení národního seznamu evropsky významných lokalit nebo vyhlášené ptačí oblasti ve smyslu zákona, neboť leží mimo území evropsky významných lokalit a ptačích oblastí.

Pro úplnost krajský úřad sděluje, že výše uvedeným záměrem nejsou dotčena zvláště chráněná území v působnosti krajského úřadu, ani jejich ochranná pásma.

Případné další informace lze získat na Krajském úřadě Královéhradeckého kraje, se sídlem Pivovarské náměstí 1245, 500 03 Hradec Králové, a to zejména v úřední dny, tj. pondělí a středa od 8.00 do 17.00 hodin nebo žádat bližší informace na telefonním čísle 725 560 755 – Ing. Aleš Novák.

z p. Ing. Aleš Novák
odborný referent na úseku
ochrany přírody a krajiny



57776/2023/KHK



KUKHK-16405/ZP/2023

Krajský úřad Královéhradeckého kraje

VÁŠ DOPIS ZN.:
ZE DNE: 02.05.2023
NAŠE ZNAČKA (č. j.): KUKHK-16405/ZP/2023

MDS projekt s. r. o.
Försterova 175
566 01 Vysoké Mýto

VYŘIZUJE: Ing. Petra Zamastilová
ODBOR | ODDĚLENÍ: odbor životního prostředí a zemědělství | oddělení EIA, IPPC a technické
ochrany životního prostředí
LINKA | MOBIL: 720 044 981
E-MAIL: pzamastilova@kr-kralovehradecky.cz

DATUM: 19.05.2023

Počet listů: 1
Počet příloh: 0/listů: 0
Počet svazků: 0
Sp. znak, sk. režim: 208.3, V/10

Sdělení z hlediska zařazení záměru „I/33 Černožice most ev.č. 33-008“ podle zákona č. 100/2001 Sb., o posuzování vlivů na životní prostředí a o změně některých souvisejících zákonů (zákon o posuzování vlivů na životní prostředí), ve znění pozdějších předpisů (dále jen zákon EIA).

Krajský úřad Královéhradeckého kraje, odbor životního prostředí a zemědělství (dále jen krajský úřad), obdržel dne 02.05.2023 žádost Ředitelství silnic a dálnic ČR, Na Pankráci 56, 145 05 Praha (IČO: 65993390) zastoupeného na základě plné moci společností MDS projekt s.r.o., Foersterova 175, 566 01 Vysoké Mýto (IČO:27487938), o sdělení k záměru „I/33 Černožice most ev.č. 33-008“ podle zákona EIA.

Záměr se nachází v Královéhradeckém kraji, v obci Holohlavy, k. ú. Holohlavy a v obci Černožice, k. ú. Černožice nad Labem.

Předmětem záměru je kompletní rekonstrukce stávajícího mostního objektu ev. č. 33-008 formou kompletní demolice a následné náhrady novou mostní konstrukcí. Stávající most převádí komunikaci I/33 přes koryto vodního toku Jordán na hranici extravilánu a intravilánu obce Černožice. Součástí záměru je obnova stávajícího bezpečnostního přelivu Černožického rybníka a také úprava a obnova komunikace I/33 na obou předmostních v nezbytně nutném rozsahu.

Krajský úřad, jako orgán ochrany přírody příslušný dle ust. § 77a odst. 4 písm. n) zákona č. 114/1992 Sb., o ochraně přírody a krajiny, ve znění pozdějších předpisů (dále jen zákon o ochraně přírody a krajiny), vydal dne 09.05.2023, č. j. KUKHK-16713/ZP/2023, v souladu s ust. § 45i odst. 1, zákona o ochraně přírody a krajiny, stanovisko, že záměr „I/33 Černožice most ev.č. 33-008“ nemůže mít významný vliv na evropsky významné lokality uvedené v nařízení vlády č. 318/2013 Sb., o stanovení národního seznamu evropsky významných lokalit nebo vyhlášené ptačí oblasti ve smyslu zákona o ochraně přírody a krajiny, neboť leží mimo území evropsky významných lokalit a ptačích oblastí. Pro úplnost krajský úřad sděluje,

že výše uvedeným záměrem nejsou dotčena zvláště chráněná území v působnosti krajského úřadu, ani jejich ochranná pásma.

Krajský úřad jako příslušný orgán ve smyslu ust. § 22 zákona EIA, vykonávající státní správu v oblasti posuzování vlivů na životní prostředí, sděluje, že **záměr „I/33 Černožice most ev.č. 33-008“** nenaplnuje svým charakterem a rozsahem ust. § 4 zákona EIA, a proto **nepodléhá posuzování vlivů na životní prostředí.**

Toto sdělení není rozhodnutím ani souhlasem ve smyslu zákona č. 500/2004 Sb., správní řád, ve znění pozdějších předpisů, a proto se proti němu nelze odvolat. Sdělení rovněž nenahrazuje vyjádření dotčených orgánů státní správy, ani příslušná povolení dle zvláštních předpisů.

z p. Ing. Petra Zamastilová
odborná referentka na úseku
posuzování vlivů na životního prostředí



KRÁLOVÉHRADECKÝ
KRAJ

69954/2023/KHK



KUKHK-16589/DS/2023

Krajský úřad Královéhradeckého kraje

VÁŠ DOPIS ZN.:
ZE DNE: 02.05.2023
NAŠE ZNAČKA (č. j.): KUKHK-16589/DS/2023

Vážená paní
Ing. Jana Vostrčilová
465 323 769

VYŘIZUJE: Mgr. Petr Nosek
ODBOR | ODDĚLENÍ: dopravy / dopravní obslužnosti
LINKA | MOBIL: 495 817 653
E-MAIL: pnosek@kr-kralovehradecky.cz

DATUM: 14.06.2023

Počet listů: 3
Počet příloh: 0 / listů: 0
Počet svazků:
Sp. znak, sk. režim: 276.11 /S.1

Vyjádření k projektové dokumentaci I/33 Černožice most ev. č. 33-008

Vážená paní inženýrko,
na základě zaslané žádosti o vyjádření k projektové dokumentaci I/33 Černožice most
ev.č.33-008 si Vám dovoluujeme odpovědět.

Předmětným úsekem jsou v současné době vedeny linky veřejné linkové autobusové dopravy,
následujících licencí a dopravců:

642306 – dopravce CDS s.r.o. Náchod

670975 – BusLine LK s.r.o.

690280 – ARRIVA autobusy a.s.

691410, 691451 – dopravce AUDIS BUS s.r.o.

692410 – dopravce BusLine KHK s.r.o.

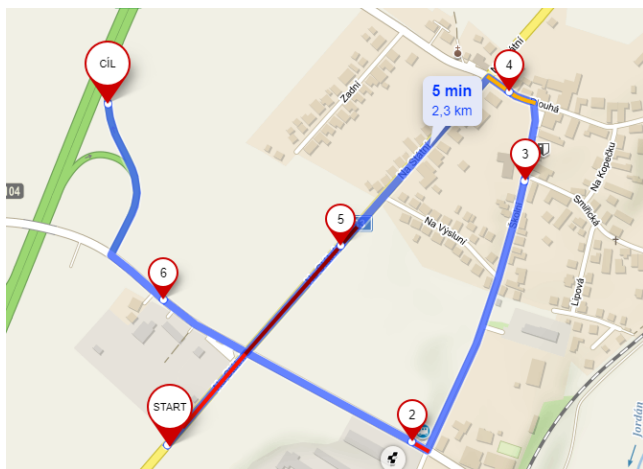
Předpoklad rekonstrukce je v roce 2024 za úplné uzavírky po dobu cca 5 měsíců, 1 stavební
sezona.

Autobusy obsluhující zastávku Holohlavy pojedou od Hradce Králové po I/33 – před obcí
Holohlavy odbočí vpravo a dostanou se tak ulicí Školní v obci Holohlavy na přemístěnou

Pivovarské náměstí 1245 | 500 03 | Hradec Králové
tel.: 495 817 111 | fax: 495 817 336
e-mail: posta@kr-kralovehradecky.cz
www.kr-kralovehradecky.cz

Vstřícný, rychlý a profesionální úřad
– spokojený občan.

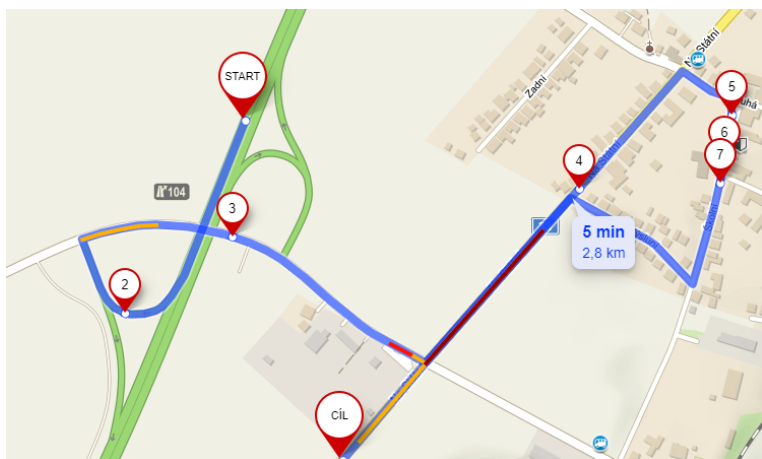
zastávku. Odtud na I/33, na odbočce směr Rodov vpravo a dále na dálniční nájezd směr Jaroměř.



Směr Jaroměř

Dále autobusy pokračují po dálnici na EXIT 108, odkud sjedou do Jaroměře.

Autobusy jedoucí od Jaroměře, které stávají na zastávce Holohlavy, odbočí u Semonic na nájezd a na dálnici, sjedou na EXIT 104, dále na křižovatku s I/33, zde vlevo do Holohlav, z ulice Na Státní do ulice Školní, zde bude přemístěna zastávka Holohlavy. Dále autobus pokračuje ulicí Školní, z ní vpravo a přijede na I/33, na kterou najede a jede dále po své trase. Autobusy, které zastávku Holohlavy neobsluhují, pojedou po dálnici z EXIT 108 na EXIT 95 a dále Koutníkovou ulicí.



Směr Hradec Králové

Zpracoval:

Mgr. Petr Nosek

Dopravní specialista – technolog veřejné dopravy



MDS projekt s.r.o.
Ing. Jana Vostrčilová
Försterova 175
566 01 Vysoké Mýto

Odpověď k č. j. ze dne	Č. j./Sp. zn./Typ	Vyřizuje/E-mail/Telefon	Datum
-/-	MD-17015/2023-910/2 MD/17015/2023/910	Mgr. Jakub Trenda jakub.trenda@mdcr.cz +420 2251 31526	Praha 23.05.2023

Věc: Závazné stanovisko k projektové dokumentaci ke stavbě s označením „I/33 ČERNOŽICE, Most ev. č. 33-008“

Stavebník, Ředitelství silnic a dálnic ČR, Na Pankráci 546/56, 140 00 Praha 4, IČ: 65993390, zastoupený na základě plné moci společností MDS projekt s.r.o., Försterova 175, 566 01 Vysoké Mýto, IČ: 27487938, požádal dne 22. 5. 2023 Ministerstvo dopravy o vydání závazného stanoviska k projektové dokumentaci pro společné územní a stavební řízení k akci s označením „I/33 ČERNOŽICE, Most ev. č. 33-008“. Po prostudování předložených podkladů vydáváme následující

Závazné stanovisko:

Ministerstvo dopravy jako dotčený orgán podle § 40 odst. 2 písm. g) zákona č. 13/1997 Sb., o pozemních komunikacích, ve znění pozdějších předpisů,

souhlasí

z hlediska řešení dálnic a silnic I. třídy s předloženou dokumentací pro společné územní a stavební řízení k akci s označením „I/33 ČERNOŽICE, Most ev. č. 33-008“, a to bez připomínek.

Odůvodnění:

Předmětem akce jsou stavební úpravy mostu ev. č. 33-008 v obcích Holohlavy a Černožice, který převádí silnici I/33 přes koryto vodního toku Jordán. Součástí stavby je obnova bezpečnostního přepadu Černožického rybníka a nahrazení stezky pro pěší plnohodnotným mostním chodníkem. Na návodní straně mostu jsou umístěny na samostatných konzolách trasy inž. sítí (veřejný vodovod, silový kabel nízkého napětí - nevyužitý). Rekonstrukce mostu vyžaduje provedení stranové přeložky stávajícího veř. vodovodu. Na návodní straně mostu těsně navazuje stávající bezpečnostní přepad rybníka. Vzhledem k prostorové poloze, kdy bude výstavbou mostního objektu přímo dotčen, je navržena kompletní obnova bezpečnostního přepadu rybníka.

Projektovou dokumentaci zpracovala společnost MDS projekt s.r.o., Försterova 175, 566 01 Vysoké Mýto, IČ: 27487938, v květnu 2023, hlavní inženýr projektu Ing. František Doubravský, ČKAIT: 0701565.

K předmětnému záměru vydalo své vyjádření Ředitelství silnic a dálnic ČR, zn. RSD-62901/2023-2 ze dne 22. 5. 2023.

Navržená stavba je v souladu s výhledovými záměry rezortu dopravy v dané oblasti. S předloženým řešením lze proto z hlediska řešení dálnic a silnic I. třídy souhlasit, a to bez připomínek.

Poučení:

Toto závazné stanovisko nenahrazuje stanovisko vlastníka sousedního pozemku nebo stavby na něm nebo správce dopravní infrastruktury. V rámci příslušného správního řízení je o takové stanovisko třeba požádat samostatně.

Toto závazné stanovisko nenahrazuje rozhodnutí, stanovisko, vyjádření, souhlas, posouzení, popřípadě jiné opatření dotčeného orgánu vyžadované zvláštním právním předpisem.

Proti tomuto závaznému stanovisku se nelze odvolat. Podle § 149 odst. 1 zákona č. 500/2004 Sb., správní řád, ve znění pozdějších předpisů, závazné stanovisko není samostatným rozhodnutím ve správním řízení. Obsah závazného stanoviska je závazný pro výrokovou část rozhodnutí. Nezákonné závazné stanovisko lze zrušit nebo změnit v přezkumném řízení, k němuž je příslušný nadřízený správní orgán správního orgánu, který vydal závazné stanovisko.

Příloha:

- ověřená situace „Koordinační situace stavby“.

Elektronický podpis - 23.5.2023
 Certifikát autora podpisu :
 Jméno : Ing. Petr Vůjtěch
 Vydal : PostSignum Qualified CA 4
 Platnost do : 28.9.2023 00:00:00+02:00



Ing. Petr Vůjtěch

ředitel

Odbor infrastruktury a územního plánu



Dne: 22. 5. 2023

Vaše
značka: 22-2788-3

Naše
značka: RSD-62901/2023-2

Vyřizuje: Ing. Dvořáková Barbora
tel.: +420954901163
e-mail: barbora.dvorakova@rsd.cz

MDS projekt s.r.o.
Ing. Jana Vostrčilová
Försterova 175
566 01 Vysoké Mýto

Vyjádření k DUSP na akci " I/33 Černožice most ev.č. 33-008"

Dopisem ze dne 28. 4. 2023 jste nás požádali o vyjádření k výše uvedené dokumentaci pro společné povolení, kterou zpracovala v 05/2023 projekční firma MDS projekt s. r. o. Předmětná dokumentace řeší rekonstrukci mostu ev. č. 33-008 v obci Černožice, který převádí silnici I/33 přes koryto vodního toku Jordán. Součástí stavby je obnova bezpečnostního přepadu rybníka a nahrazení stezky pro pěší plnohodnotným mostním chodníkem.

Z hlediska řešení silniční sítě a ve vztahu k výkonu státní správy na úseku pozemních komunikací v rozsahu § 40 odst. 2 zákona č. 13/1997 Sb., nemáme k vydání závazného stanoviska k předložené dokumentaci DUSP připomínek. Dokumentaci pro vydání společného povolení na předmětnou stavbu tímto považujeme za odsouhlasenou a s vydáním předmětného stanoviska souhlasíme.

S pozdravem

Digitálně podepsal
Ing. Dagmar Juříková
Ředitelství silnic a dálnic ČR
22.05.2023 11:08:05

vedoucí odboru investiční přípravy staveb



Dne: 3. 5. 2023

Vaše značka:

MDS projekt s.r.o.

Naše značka: **RSD-56626/2023-2**

Försterova 175
56601
Vysoké Mýto - Vysoké Mýto-Město

Vyřizuje: Ing. Macháček Miloš
tel.: +420954907245
e-mail: milos.machacek@rsd.cz

Stanovisko majetkového správce I/33 Černožice most ev.č. 33-008

S navrženým řešením náhrady stávajícího nevyhovujícího mostu souhlasíme.

S pozdravem

Digitálně podepsal
Ing Jana Kulhánková
Ředitelství silnic a dálnic ČR
03.05.2023 11:29:30



Ing. Kulhánková Jana
vedoucí úseku – Úsek provozní





Pomáhat a chránit

KRAJSKÉ ŘEDITELSTVÍ POLICIE KRÁLOVÉHRADECKÉHO KRAJE

územní odbor
dopravní inspektorát

Č. j. KRPB-48448-2/ČJ-2023-050206

Hradec Králové 12. května 2023

Počet stran: 2

MDS projekt s.r.o.
Försterova č.p. 175
566 01 Vysoké Mýto

K č. j.22-2788-3

Stanovisko k projednávané stavební akci (projektu):**I/33 Černožice most ev.č. 33-008**

Policie České republiky, Dopravní inspektorát Územního odboru Hradec Králové Krajského ředitelství policie Královéhradeckého kraje, posoudil s odkazem na ustanovení § 16 odst. 2 zákona č. 13/1997 Sb., o pozemních komunikacích, ve znění pozdějších předpisů; Vámi předloženou projektovou dokumentaci pro potřeby společného řízení a na podkladě Vaší žádosti vydává toto stanovisko k projektové dokumentaci stavby.

Podle předložené dokumentace se jedná o návrh stavební rekonstrukce rekonstrukci mostního objektu ev. č. 33-008, který převádí komunikaci I/33 přes koryto vodní toku Jordán.

Na podkladě skutečností uvedených v projektové dokumentaci **souhlasíme** s Vámi navrženým technickým řešením a **nemáme námitek** proti realizaci výše specifikované akce, neboť v předložené dokumentaci jsou doloženy všechny skutečnosti požadované zdejším Dopravním inspektorátem pro uskutečnění uvedeného stavebního záměru.

Svoje souhlasné stanovisko podmiňujeme splněním níže uvedených podmínek:

Vzhledem k tomu, že akcí bude akcí dotčena bezpečnost a plynulost provozu na dotčených i přilehlých pozemních komunikacích, předloží zhotovitel či investor v dostatečném časovém předstihu (min. 1 měsíc před zahájením prací) příslušnému správnímu orgánu samostatnou zjednodušenou projektovou dokumentaci - návrh přechodné úpravy provozu na pozemních komunikacích (dopravní značení). Tento návrh bude následně v rámci procesu stanovení přechodné úpravy provozu na pozemních komunikacích podle § 77 Zákona č. 361/2000 Sb., o provozu na pozemních komunikacích

Mrštíkova 541
500 09 Hradec Králové

www.policie.cz

Tel.: 974 526 250
E-mail: epodatelna.policie@pcr.cz
ID DS: urnai6d

a o změnách některých zákonů, v platném znění, projednán příslušným správním orgánem se zdejší dopravním inspektorátem a dále bude sloužit jako podklad pro vydání případného souhlasu zdejšího dopravního inspektorátu v rámci řízení o povolení zvláštního užívání vedeného příslušným silničním správním úřadem ve smyslu § 25 Zákona č. 13/1997 Sb., o pozemních komunikacích, ve znění pozdějších předpisů.

Před předložením návrhu přechodné úpravy provozu na pozemních komunikacích bude v dostatečném časovém předstihu **zhotovitelem (investorem)** svoláno jednání za účasti dotčených orgánů, kde budou domluveny hlavní zásady této přechodné úpravy provozu na pozemních komunikacích.

V průběhu realizace stavby (min. 3 měsíce před závěrečnou kontrolní prohlídkou) předloží zhotovitel či investor příslušnému správnímu orgánu samostatnou zjednodušenou projektovou dokumentaci - návrh místní úpravy provozu na pozemních komunikacích (dopravní značení). Tento návrh bude následně v rámci procesu stanovení místní úpravy provozu na pozemních komunikacích podle § 77 Zákona č. 361/2000 Sb., o provozu na pozemních komunikacích a o změnách některých zákonů, v platném znění, projednán příslušným správním orgánem se zdejší dopravním inspektorátem.

Případné vodorovné dopravní značení bude provedeno nástřikem barvy nebo bude užit materiál s delší životností (např. plast). U vyznačení parkovacích a odstavných stání je možné v souladu s TP 133 použít i zámkovou dlažbu, ovšem pouze bílé barvy.

O vyjádření ohledně existence případných podzemních či nadzemních zařízení ve správě Policie České republiky, která se nacházejí v zájmovém území stavby, je třeba požádat Krajské ředitelství policie Královéhradeckého kraje, Odbor informačních a komunikačních technologií, Ulrichovo náměstí 810, 501 01 Hradec Králové.

Pokud budou uvedené podmínky splněny, lze konstatovat, že návrh odpovídá obecným požadavkům na bezpečnost a plynulost provozu na pozemních komunikacích.

por. Bc. Luboš Kovář
komisař
+420 974 526 258
+420 601 322 651
hk.di.komunikace@pcr.cz





Pomáhat a chránit

KRAJSKÉ ŘEDITELSTVÍ POLICIE KRÁLOVÉHRADECKÉHO KRAJE
odbor služby dopravní policie



Č. j. KRPB-48091-2/ČJ-2023-0500DP

Hradec Králové 23. května 2023

Počet stran: 2

MDS projekt s.r.o.
Försterova 175
566 01 Vysoké Mýto

Stanovisko k projednávané stavební akci (projektu):

I/33 Černožice most ev. č. 33-008

Policie České republiky, odbor služby dopravní policie Krajského ředitelství policie Královéhradeckého kraje, jako orgán státní správy ve věcech bezpečnosti a plynulosti provozu na silnicích I. třídy na území Královéhradeckého kraje obdržel dne 2. května 2023 Vaši žádost o vyjádření k projektové dokumentaci. Toto podání bylo vyhodnoceno jako žádost o stanovisko Policie ČR k zajištění bezpečnosti a plynulosti provozu na pozemní komunikaci ve smyslu ustanovení § 16 odst. 2 odst. b) Zákona č. 13/1997 Sb., o pozemních komunikacích, ve znění pozdějších předpisů. Na podkladě Vaší žádosti jsme tak posoudili předloženou projektovou dokumentaci pro potřeby společného územního a stavebního řízení a vydáváme toto stanovisko k projektové dokumentaci stavby.

Podle předložené dokumentace obsahující i návrh dopravně inženýrských opatření po dobu stavby se jedná o návrh rekonstrukce mostu ev.č. 33-008 u obce Černožice.

Na podkladě skutečností uvedených v projektové dokumentaci **souhlasíme** s Vámi navrženým technickým řešením a **nemáme námitek** proti realizaci výše specifikované akce, budou-li splněny níže uvedené podmínky. V předložené dokumentaci jsou jinak doloženy všechny ostatní skutečnosti nárokové Policií České republiky ve vztahu k zajištění bezpečnosti a plynulosti provozu na silnicích I. třídy v rámci stavebního řízení.

Ulrichovo náměstí 810
501 01 Hradec Králové

www.policie.cz

Tel.: 974 521 259
E-mail: epodatelna.policie@pcr.cz
ID DS: urnai6d

Pokud tak budou splněny tyto podmínky, lze konstatovat, že návrh odpovídá obecným požadavkům na bezpečnost a plynulost provozu na pozemních komunikacích:

Vzhledem k tomu, že akcí bude dotčena bezpečnost a plynulost provozu na silnici I. třídy č. 33 (úplnou uzavírkou), požádá zhotovitel či investor v dostatečném časovém předstihu (min. 1 měsíc před zahájením prací) příslušný správní orgán o stanovení přechodné úpravy provozu na pozemních komunikacích ve smyslu ustanovení § 77 Zákona č. 361/2000 Sb., o provozu na pozemních komunikacích a o změnách některých zákonů, v platném znění. Nezbytnou součástí žádosti bude samostatná zjednodušená projektová dokumentace - návrh přechodné úpravy provozu na pozemních komunikacích (dopravní značení). Tento návrh bude následně v rámci procesu stanovení přechodné úpravy provozu na pozemních komunikacích projednán příslušným správním orgánem s místě příslušným dopravním inspektorátem (zde dopravní inspektorát územního odboru Hradec Králové).

Toto stanovisko v žádném případě nelze zaměňovat za stanovisko Policie ČR k návrhu přechodné úpravy provozu na pozemních komunikacích v rámci projednávání návrhu příslušným správním orgánem. Nyní vydané souhlasné stanovisko v rámci územního a stavebního řízení k návrhu dopravně inženýrských opatření včetně návrhu přechodné úpravy provozu na pozemních komunikacích je pouze předběžné a nikterak nezohledňuje dopravní situaci na předmětné a okolních pozemních komunikacích v době provádění prací.

Vyřizuje:

kpt. Ing. Lukáš Pultar
tel. 974521258

plk. Mgr. Richard Hušek
vedoucí OSDP pověřen zastupováním





SPRÁVA SILNIC KRÁLOVÉHRADECKÉHO KRAJE
příspěvková organizace
**500 02 HRADEC KRÁLOVÉ – Pražské Předměstí, Na
Okrouhlíku 1371/30**

Váš dopis zn.:
Ze dne: 2.5.2023
Naše zn.: SSKHK/SS/8611/2023
 ZN/882/SS/23
Vyřizuje: Martina Babková
Mobil: 725 512 349
E-mail: mbabkova@sskhk.cz
Počet listů: 1
Počet příloh: 0
Datum: 17.5.2023

MDS projekt s.r.o.
Ing. Jana Vostrčilová
Försterova 175
566 01 Vysoké Mýto

Vyjádření k projektové dokumentaci I/33 Černožice most ev. č. 33-008

Správa silnic Královéhradeckého kraje, příspěvková organizace, zajišťující na základě zřizovací listiny výkon vlastnických práv Královéhradeckého kraje k silnicím II. a III. třídy a k silničním a silničním pomocným pozemkům, včetně všech jejich součástí a příslušenství, v souladu s ustanovením zákona č. 13/1997 Sb., o pozemních komunikacích, ve znění pozdějších předpisů, vydává toto vyjádření pro shora uvedenou stavbu, která souvisí se silnicí **III/2998 v km 0,00 v k.ú. Černožice nad Labem.**

Správa silnic Královéhradeckého kraje, příspěvková organizace **souhlasí** s předloženou projektovou dokumentací. V rámci výše uvedené akce dojde k trvalému i dočasnému záboru pozemku p.p.č. 729/1. Požadujeme, aby před vydáním stavebního povolení byla investorem akce podána žádost a následně sepsána smlouva na trvalý i dočasný zábor.

S pozdravem

Martina Babková
Inspektor silniční sítě
E-mail: mbabkova@sskhk.cz
GPS: +420 725 512 349

Digitálně
podepsal Martina
Babková
Datum:
2023.05.17
15:11:50 +02'00'

TELEFON 495 088 111
E-MAIL podatelna@pla.cz
IČO 70890005
DIČ CZ70890005
IDDS dbyt8g2
Obchodní rejstřík vedený u KS v Hradci Králové,
oddíl A, vložka 9473

MDS projekt s.r.o.
Ing. Jana Vostrčilová
Försterova č.p. 175
566 01 Vysoké Mýto

VÁŠ DOPIS ZNAČKY / ZE DNE

ČÍSLO JEDNACÍ
PLa/2023/020823

VYŘIZUJE/LINKA
Jiří Tluka/675
Ing. Veronika Kadlecová/666

HRADEC KRÁLOVÉ
17.5.2023

I/33 Černožice, Most ev. č. 33-008, k.ú. Holohlavy, Černožice nad Labem

Obdrželi jsme Vaši žádost o stanovisko k dokumentaci pro územní a stavební řízení na výše uvedenou akci. Předloženou dokumentaci vypracovala společnost MDS projekt s.r.o., 06/2023.

Podle předložené dokumentace se jedná o rekonstrukci mostního objektu ev. č. 33-008, který převádí komunikaci I/33 přes vodní tok - odpad od rybníka Holohlavy (IDVT10168684), který není ve správě Povodí Labe, státní podnik. Na návodní straně mostu jsou umístěny na samostatných konzolách trasy i.s. (veřejný vodovod, silový kabel NN-nevyužitý). Na návodní straně mostu těsně navazuje stávající bezpečnostní přepad Černožického rybníka. Vzhledem k prostorové poloze, kdy bude výstavbou mostního objektu přímo dotčen, je navržena jeho kompletní obnova. V rámci projektové dokumentace vzniká tedy samostatný stavební objekt obnovy bezpečnostního přepadu rybníka. V rámci akce je řešena také úprava a obnova komunikace I/33 na obou předmostních v nezbytně nutném rozsahu. Zájmovým prostorem mostního objektu ev. č. 33-008 je vedena stávající stezka pro pěší. V nutném rozsahu bude tato stezka nahrazena plnohodnotným mostním chodníkem, který bude dále směrem do předmostí plynule napojen na stávající stezku a na obnovený chodník. Rekonstrukce mostu vyžaduje provedení stranové přeložky stávajícího veřejného vodovodu. Po celou dobu rekonstrukce mostního objektu se předpokládá zachování průtoku bezpečnostním přelivem Černožického rybníka. Průtok bude zajištěn provizorním zatrubněním. Upozorňujeme, že předmětný záměr se bude nacházet v nestanoveném záplavovém území vodního toku Jordán (IDVT10185368) ve správě Povodí Labe, státní podnik.

Investorem akce bude: Ředitelství silnic a dálnic ČR, Na Pankráci 546/56, 140 00 Praha 4.

Stavba se nachází ve vodním útvaru číslo HSL_0440 - Labe od toku Metuje po tok Orlice, na souřadnicích (S-JTSK) Y: 637304, X: 1031204.

K navrhovanému záměru vydáváme následující **stanovisko správce povodí**:

- a) **Z hlediska zájmů daných platným Národním plánem povodí Labe a Plánem dílčího povodí Horního a středního Labe (§ 24 až 26 vodního zákona)** je předmětný záměr možný, protože lze předpokládat, že záměrem nedojde ke zhoršení chemického stavu a ekologického stavu/potenciálu dotčených útvarů povrchových vod a chemického stavu a kvantitativního stavu útvarů podzemních vod, a že nebude znemožněno dosažení jejich dobrého stavu/potenciálu.

Toto hodnocení vychází z posouzení souladu daného záměru s výše uvedenými platnými dokumenty.

- b) **Z hlediska dalších zájmů sledovaných vodním zákonem a správy vodního toku Jordán** souhlasíme s navrhovaným záměrem za předpokladu splnění následujících podmínek:

- Křížení komunikace s vodním tokem bude realizováno dle normy ČSN 75 21 30 „Křížení a souběhy vodních toků s dráhami, pozemními komunikacemi a vedeními“.
- V záplavovém území vodního toku požadujeme zachovat stávající niveletu terénu (terén nebude navyšován).
- Veškerý stavební materiál požadujeme skladovat tak, aby při zvýšených povodňových průtocích nemohlo dojít k jeho odplavení.
- Před započítím stavby bude nutné vypracovat povodňový a havarijný plán po dobu výstavby. Povodňový a havarijný plán bude předložen vodohospodářskému dispečinku k vydání odborného stanoviska. Kontaktní osobou pro vydání odborného stanoviska pro povodňový plán je za náš podnik - Ing. Pavel Jansa ☎ 495088708, jansap@pla.cz a havarijný plán Ing. Tomáš Kacálek ☎ 495088724, kacalekt@pla.cz.
- Stavebními činnostmi nesmí dojít k ohrožení jakosti podzemní a povrchové vody a ke splavování sedimentů níže po toku.
- Předmětný záměr je třeba projednat a odsouhlasit se správcem vodního toku - odpad od rybníka Holohlavy (IDVT10168684).

Upozorňujeme Vás na skutečnost, že Povodí Labe, státní podnik neponese odpovědnost za případné škody vzniklé průchodem velkých vod.

- c) **Z hlediska majetkoprávních vztahů** sdělujeme, že se navržený záměr nedotýká majetku státu, k němuž vykonává právo vlastníka Povodí Labe, státní podnik.

Toto stanovisko, které je podkladem pro vydání rozhodnutí nebo jiného opatření vodoprávního nebo jiného správního úřadu, nebo samosprávného orgánu, platí **2 roky** od data jeho vydání, pokud v této době nebylo využito pro vydání platného rozhodnutí nebo jiného opatření správními nebo samosprávnými orgány.

Mgr. Petr Ferbar
vedoucí odboru
péče o vodní zdroje

Krajská hygienická stanice Královéhradeckého kraje

se sídlem v Hradci Králové

Sp. zn.: S-KHSHK 15730/2023/2
Č. j.: KHSHK 16075/2023/HOK.HK/No
Vyřizuje: Ing. Blanka Nosková
Tel.: 495 058 419
E-mail: blanka.noskova@khshk.cz

Doručovací adresa:
MDS projekt s.r.o.
Försterova 175
566 01 Vysoké Mýto
IDDS: kvrkudw

Vaše zn.: 22-2788-3
Ze dne: 28. 04. 2023

V Hradci Králové dne 9. května 2023

Závazné stanovisko k dokumentaci pro umístění stavby a k projektové dokumentaci stavby „I/33 Černožice most ev. č. 33-008“ v katastrálním území Holohlavy a Černožice nad Labem

Krajská hygienická stanice Královéhradeckého kraje se sídlem v Hradci Králové (dále jen „KHS“), jako příslušný dotčený správní úřad podle § 82 odst. 1 a 2 písm. i) ve spojení s § 77 odst. 1 zákona č. 258/2000 Sb., o ochraně veřejného zdraví a o změně některých souvisejících zákonů, ve znění pozdějších předpisů (dále jen „zákon o ochraně veřejného zdraví“), a § 4 odst. 2 písm. a) zákona č. 183/2006 Sb., o územním plánování a stavebním řádu, ve znění pozdějších předpisů, posoudila v souladu s § 30 zákona o ochraně veřejného zdraví žádost stavebníka státní příspěvkové organizace Ředitelství silnic a dálnic ČR, se sídlem Na Pankráci 546/56, 140 00 Praha 4, IČO: 65993390, kterou zastupuje společnost MDS projekt s.r.o., se sídlem Försterova 175, 566 01 Vysoké Mýto, IČO: 27487938 o vydání závazného stanoviska k dokumentaci pro umístění stavby a k projektové dokumentaci.

Po zhodnocení souladu předložené dokumentace pro umístění stavby a projektové dokumentace s požadavky předpisů v oblasti ochrany veřejného zdraví vydává KHS ve smyslu § 149 odst. 1 zákona č. 500/2004 Sb., správní řád, ve znění pozdějších předpisů, toto závazné stanovisko:

S dokumentací pro umístění stavby a s projektovou dokumentací stavby „I/33 Černožice most ev. č. 33-008“ v katastrálním území Holohlavy a Černožice nad Labem

s e s o u h l a s í .

Odůvodnění

Dne 4. 5. 2023 obdržela KHS žádost stavebníka státní příspěvkové organizace Ředitelství silnic a dálnic ČR, se sídlem Na Pankráci 546/56, 140 00 Praha 4, IČO: 65993390, kterou zastupuje společnost MDS projekt s.r.o., se sídlem Försterova 175, 566 01 Vysoké Mýto, IČO: 27487938, o vydání závazného stanoviska k dokumentaci pro umístění stavby a k projektové dokumentaci stavby „I/33 Černožice most ev. č. 33-008“ v katastrálním území Holohlavy a Černožice nad Labem.

Předložená projektová dokumentace pro sloučené řízení, zakázkové číslo 2788-22-3, datum vyhotovení 06/2023, vypracovaná společností MDS projekt s.r.o., Försterova 175, 566 01 Vysoké Mýto, IČO: 27487938 řeší návrh rekonstrukce stávajícího mostního objektu ev. č. 33-008 formou kompletní demolice a následné náhrady novou mostní konstrukcí. Stávající most převádí komunikaci I/33 přes koryto vodního toku Odpad od rybníka Holohlavy na hranici extravilánu a intravilánu obce Černožice na trase komunikace I/33.

Členění stavby na stavební objekty:

SO 001 – Demolice mostu ev. č. 33-008

SO 181 – Přejížděcí dopravní opatření

SO 201 – Most ev. č. 33-008

SO 301 – Přeložka vodovodu

SO 321 – Bezpečnostní přeliv

Začátek úseku je na silnici I/33 ve staničení 1,025 00, konec úseku je v km 1,090 00. Jedná se o úsek délky 60,0 m. Komunikace I/33 je v prostoru stávajícího mostního objektu a na obou předmostích vedena normovým šířkovým uspořádáním S9,5/50. Vodorovná nosná konstrukce bude tvořena železobetonovou monolitickou rámovou příčlívou vetknutou do mostních opěr. Povrch vodorovné nosné konstrukce bude kopírovat tvar (průběh) nivelety komunikace na mostě.

Stávající vodovod je veden na návodní straně hráze Černožického rybníka. Vodovod je uložený na ocelových konzolách kotvených do líce stávajících nábrežních zdí a do návodního líce mostního objektu ev. č. 33-008. Těsně za mostem vlevo se pak nachází stávající armaturní šachta vodovodu. V důsledku rekonstrukce mostu bude nutné po dobu stavby přerušit stávající vodovod DN150T LT a provizorně jej přeložit do provizorní polohy (vytvořit provizorní obtokovou trasu).

Předpokládá se, že bude provizorně přeložen do trasy vedené po provizorní hrázi, která bude vybudovaná na návodní straně mostního objektu. Po dobu přerušení bude proveden provizorní obtok, který bude veden po provizorní konstrukci kotvené k provizorní těsnící hrázi vytvořené na návodní straně mostu. V rámci stranové přeložky se předpokládá, že bude obnovena i stávající armaturní šachta vlevo za mostem. Po ukončení stavebních prací na mostě a bezpečnostním přelivu bude vodovod zpětně umístěn do stávající polohy na samostatné ocelové konzoly kotvené po líce návodní strany mostu.

Během stavebních prací dojde k uzavření provozu na komunikaci č. I/33. Během stavby bude převedena veškerá doprava mimo prostor staveniště na objížděcí trasu.

Po dobu výstavby bude komunikace č. I/33 uzavřena pro veškerý automobilový provoz s tím, že bude vymístěn na samostatnou objížděcí trasu. Z komunikace č. I/33 bude také vymístěn veškerý pěší provoz na provizorní obchozí trasu (na provizorní stezku a lávku vedenou vpravo okrajem staveniště).

Předpokládaná doba realizace oprav - 5 měsíců.

Navržené stavební úpravy nezavádí nové vlivy, které by způsobily zhoršení stávající hlukové situace v posuzovaném území.

Předložená projektová dokumentace je z hlediska ochrany před hlukem zpracována v souladu s požadavky zákona o ochraně veřejného zdraví a nařízení vlády č. 272/2011 Sb., o ochraně zdraví před nepříznivými účinky hluku a vibrací, ve znění pozdějších předpisů. Na základě zde uvedených skutečností dospěl orgán ochrany veřejného zdraví k závěru, že jsou splněny podmínky na ochranu před hlukem v chráněném venkovním prostoru staveb v denní a noční době.

Vzhledem k tomu, že předložená projektová dokumentace není v rozporu s právními předpisy v oblasti ochrany veřejného zdraví, bylo vydáno kladné závazné stanovisko.

Ing. Blanka Nosková

odborný rada
oddělení hygieny obecné a komunální
pracoviště Hradec Králové

Sekce majetková Ministerstva obrany
odbor ochrany územních zájmů a státního odborného dozoru
Tychonova 1, Praha 6, PSČ 160 01, datová schránka hjyaavk

Čj. MO 431354/2023-1322
Sp.zn. 154301/2023-1322-OÚZ-BR

Brno 22. května 2023

MDS PROJEKT s.r.o
IČ: 27487938
Försterova č.p. 175
566 01 Vysoké Mýto

Závazné stanovisko pro územní a stavební řízení
I/33 Černožice most ev. č. 33-008, k.ú. Holohlavy, k.ú. Černožice nad Labem
K čj. 22-2788-3

Odbor ochrany územních zájmů a státního odborného dozoru, Sekce majetková, **Ministerstvo obrany**, v souladu se zmocněním v § 175 odst. 1 zákona č. 183/2006 Sb., o územním plánování a stavebním řádu (stavební zákon), ve znění pozdějších předpisů (dále jen „stavební zákon“), ve smyslu zákona č. 222/1999 Sb., o zajišťování obrany České republiky, ve znění pozdějších předpisů (dále jen „zákon o zajišťování obrany ČR“), a v souladu s Rozkazem ministra obrany č. 39/2011 - Zabezpečení výkonu působnosti MO ve věcech územního plánování a stavebního řádu, v platném znění, **vydává** ve smyslu § 4 odst. 2 písm. a) stavebního zákona pro potřeby vedeného řízení

souhlasné závazné stanovisko

k záměru rekonstrukce mostního objektu ev.č. 33-008 převádějící komunikaci I/33 přes koryto vodního toku Jordán v k.ú. Holohlavy, k.ú. Černožice nad Labem tak, jak byl doložen v písemné a grafické dokumentaci při dodržení následujících podmínek:

- Po dobu realizace akce požadujeme zachovat průjezdnost silnice I/33 v celém profilu. Pokud bude zachování průjezdnosti nemožné, požadujeme zajistit objízdné trasy dle následujících parametrů pro zabezpečení přesunů nadrozměrných nákladů a vojenských kolon.

- V případě úplné uzavírky silnice požadujeme zabezpečit objízdné trasy v těchto parametrech:

- únosnost objektů – min. 70 t
- směrové poloměry oblouků 20-30 m
- podjezdná výška – 4,5 m
- šířka vozovky 7 m

- Při uzavírci či dopravním omezení silnice I/33 požadujeme tuto skutečnost oznámit ReStřVD Hradec Králové minimálně 3 týdny předem včetně navržených objízdných tras k provedení zvláštních opatření.

Kontaktní osoba: Kateřina Obermajerová, tel. 973 251 519, email: obermajerovak@army.cz

Výše uvedené podmínky musí být uvedeny ve vydaném rozhodnutí, které bude Ministerstvu obrany doručeno v jednom výtisku.

Odůvodnění:

Ministerstvo obrany v souladu se zmocněním v § 175 odst. 1 stavebního zákona, dle § 161 téhož zákona a zákona o zajišťování obrany ČR provedlo po obdržení vaší žádosti o vydání závazného stanoviska dotčeného orgánu vyhodnocení předloženého záměru, prověřilo evidenci technické infrastruktury v jeho vlastnictví. Odbor ochrany územních zájmů a státního odborného dozoru SM MO neeviduje inženýrské sítě a podzemní telekomunikační vedení, které by byly s daným stavebním záměrem v kolizi.

Daný stavební záměr je lokalizován v územích vymezených Ministerstvem obrany v souladu s § 175 stavebního zákona u stavebních úřadů. Tato vymezená území Ministerstva obrany jsou shodná s údaji o území poskytovanými Ministerstvem obrany pro ÚAP a jejich součástí jsou podrobné specifikace podmínek ve vymezeném území Ministerstva obrany a zákonná určení. Po posouzení stavebního záměru odbornými složkami Ministerstvo obrany konstatuje, že předložený stavební záměr není v rozporu se zájmy Ministerstva obrany a nekoliduje s ochranou zájmů Ministerstva obrany (viz ÚAP - jev 82a, 119). Realizace stavebního záměru provedená v souladu s předloženou projektovou dokumentací při dodržení výše uvedené podmínky neohrozí naplnění veřejného zájmu na zajištění obrany a bezpečnosti státu. Pro zajištění bojeschopnosti a plánování plynulého provozu vojenské techniky je pro Ministerstvo obrany nezbytné obdržení požadovaného sdělení reálných informací o plánovaném dopravním omezení.

Toto závazné stanovisko Ministerstva obrany je platné 2 roky a musí být vyžádáno znovu, nebude-li během této doby stavba zahájena nebo dojde-li ke změnám v umístění, výšce nebo rozsahu stavby.

Kontaktní osoba: Bc. Zuzana Pernicová, tel. 973 445 760.

Ing. Lenka Martykánová
vedoucí oddělení ochrany územních zájmů

v zastoupení

Mgr. Jitka Micháliková, Ph.D.
ministrský rada
oddělení ochrany územních zájmů
podepsáno elektronicky

V další korespondenci, týkající se výše uvedené věci, uvádějte odkaz na sp. zn.: 154301/2023-1322-OÚZ-BR tohoto stanoviska Ministerstva obrany.

Adresa pro doručování:

Ministerstvo obrany,
Sekce majetková,
odbor ochrany územních zájmů a státního odborného dozoru,
oddělení ochrany územních zájmů
pracoviště OÚZ Brno
Svatoplukova 2687/84, 662 10 Brno
IČO: 60162694

Agentura logistiky
Regionální středisko vojenské dopravy Hradec Králové

Velké náměstí 33, Hradec Králové, PSČ 500 01, datová schránka hjyaavk

Čj. MO 403833/2023-5512HK

Hradec Králové 10. května 2023

Výtisk číslo: 1

Počet listů: 1

Přílohy: 1/1sl.

MDS projekt s.r.o.
Försterova 175
566 01 Vysoké Mýto

I/33 Černožice most ev.č. 33-008
K čj. 22-2788-3

Ve smyslu zákona § 16 a § 175 zákona č. 183/2006 Sb. o územním plánování a stavebním řádu (stavební zákon) a zákon č. 222/1999 Sb., o zajišťování obrany České republiky v platných zněních a v souladu s resortními předpisy na základě Rozkazu ministra obrany č. 39/2011 Věstníku MO, zákon č. 13/1997 Sb. o pozemních komunikacích, Usnesení vlády České republiky ze dne 15. února 2021 č. 173 o Plánu operační přípravy státního území ČR na léta 2021 až 2024, Zabezpečení výkonu působnosti MO ve věcech územního plánování a stavebního řádu, v platném znění vydávám

odborné souhlasné stanovisko

k realizaci akce tak, jak byla doložena v písemné a grafické dokumentaci.

Na základě Vaší žádosti k projektové dokumentaci I/33 Černožice most ev.č. 33-008 Vám sděluji, že z hlediska zájmů orgánů vojenské dopravy mám k uvedené akci tyto připomínky:

- Po dobu realizace akce požaduji zachovat průjezdnost silnice I/33 v celém profilu. Pokud bude zachování průjezdnosti silnice I/33 nemožné, požaduji zajistit objízdné trasy dle následujících parametrů pro zabezpečení přesunů nadrozměrných nákladů a vojenských kolon.
- V případě úplné uzavírky silnice požaduji zabezpečit objízdné trasy v těchto parametrech:
 - únosnost objektů – min. 70 t
 - směrové poloměry oblouků 20-30 m
 - podjezdná výška – 4,5 m
 - šířka vozovky 7 m

Při uzavírcce či dopravním omezení silnice I/33 požaduji tuto skutečnost oznámit ReStřVD Hradec Králové minimálně 3 týdny předem včetně navržených objízdných tras k provedení zvláštních opatření.

Toto podpůrné odborné stanovisko je plně podmíněno respektováním těchto připomínek.

Požadované parametry silniční sítě vycházejí z těchto podkladů:

RMO č. 39/2011, Zákon o pozemních komunikacích č.13/1997 sb., část 1-3, Vyhláška č. 104/1997 MDaS, kterou se provádí Zákon o pozemních komunikacích část 5, Česká technická norma ČSN 73 6101 Projektování silnic a dálnic, Česká technická norma ČSN 73 6201 Projektování mostních objektů, Česká technická norma ČSN EN 1991-2 (73 6203) Zatížení konstrukcí – zatížení mostů dopravou, Nařízení vlády ČR č. 139 z 19. 4. 2017 o plánování obrany státu, Usnesení vlády ČR č. 173 z 15. 2. 2021 o Plánu operační přípravy státního území ČR na léta 2021 – 2024, Plán operační přípravy ČR na léta 2021 – 2024 a Vojenský předpis ŽEN 2 – 16 Vojenské silnice a cesty.

Dané stanovisko je nedílnou součástí souhrnného stanoviska MO zastoupené Sekcí nakládání s majetkem – Odbor ochrany územních zájmů Čechy.

Kontaktní osoba: Kateřina Obermajerová, tel. 973 251 519, email: obermajerovak@army.cz

major Ing. Martin Reháček
náčelník
v zastoupení
npor. Mgr. Petr Glos, DiS

MDS projekt s.r.o.
Ing. Jana Vostrčilová
Försterova 175
566 01 Vysoké Mýto

VÁŠ DOPIS ZNAČKY / ZE DNE

NAŠE ZNAČKA

VYŘIZUJE

HRADEC KRÁLOVÉ

MVC/1504/2023

Klapková/tel: 495 544 996

10.5.2023

VĚC: ODBORNÉ VYJÁDRĚNÍ ARCHEOLOGICKÉHO ODDĚLENÍ MVČ V HRADCI KRÁLOVÉ

podle ustanovení § 22 zákona č. 20/1987 Sb., o státní památkové péči, v platném znění, a to na základě žádosti fy MDS projekt s.r.o., Försterova 175, Vysoké Mýto ze dne 3.5.2023 o vyjádření ke stavbě „I/33 Černožice, most evid.č. 33-008v k.ú. Černožice nad Labem, Holohlavy.

Investor stavby: Ředitelství silni a dálnic ČR – správa Hradec Králové, Pouchovská 401, 503 41 Hradec Králové

Na základě Vámi předloženého situačního plánu nemá archeologické oddělení žádné námítky proti plánované stavbě, za předpokladu, že se investor zaváže splnit následné podmínky:

1. stavebník buď písemně, nebo elektronickou formou oznámí svůj záměr Archeologickému ústavu AV ČR, Praha, v.v.i. (mailto: oznameni@arup.cas.cz)
2. stavebník již v době přípravy stavby zkontaktuje některé z archeologických pracovišť, které jsou v dotčeném území oprávněny k provádění záchranných archeologických výzkumů (dále jen ZAV) a zde s ním bude ještě před vydáním příslušného povolení, nejpozději však před zahájením zemních prací, uzavřena dohoda o podmínkách, za jakých bude ZAV v prostoru stavby proveden (viz příložený seznam). V případě, že mezi stavebníkem a oprávněnou institucí nedojde k dohodě, určí podmínky výzkumu krajský úřad.
3. zhotoviteli výzkumu stavebník poskytne dokumentaci k plánované stavbě (v měřítku 1:1000, popř. 1:2880, není-li vzájemnou dohodou určeno jinak).
4. stavebník (nebo jím pověřený zástupce) je povinen (přímo či prostřednictvím příslušného obecního úřadu) neprodleně oznámit jakékoliv náhodné porušení archeologických situací (nálezy zdiva, jímek, apod.), stejně jako nálezy movité povahy (keramické zlomky, kovy, kosti, apod.), a to buď zhotoviteli výzkumu, případně Archeologickému ústavu v Praze či nejbližšímu muzeu. Terénní situace i movité nálezy budou ponechány v místě bez dalších zásahů až do ohledání a provedení dokumentace odborným pracovníkem, nejméně však po dobu 5 pracovních dní po učiněném oznámení.
5. stavebník předloží archeologem vyhotovenou závěrečnou zprávu (popř. expertní list) jako doklad realizovaného záchranného výzkumu, a to zástupcům státní správy (samosprávy) při kolaudačním řízení, popřípadě při předání stavby.

Výše uvedená stavební aktivita je plánována na **území s archeologickými nálezy** (z k.ú. Černožice n/L, Holohlavy a přilehlých katastrů pocházejí archeologické nálezy z období pravěku, středověku a novověku) a je tedy pravděpodobné, že při realizaci tohoto stavebního záměru může dojít k narušení archeologických situací, např. negativů základů pravěkých, případně středověkých staveb – kůlových domů, zemnic, zásobních jam, pecí, studní, reliktní ohrazení, kostrových či žárových hrobů atd., včetně movitých nálezů (keramika, železné nástroje, předměty z barevných kovů, kamene, propálené omazávky dřevných konstrukcí /mazanice/ apod.).

MUSEUM

Muzeum východních Čech v Hradci Králové
Eliščino nábřeží 465, 500 01 Hradec Králové
IČO: 00088382, www.muzeumhk.cz



PhDr. Miroslav Novák, Ph.D.

vedoucí AO MVČ v Hradci Králové

Soupis institucí oprávněných k provedení záchranného výzkumu na Vámi plánované stavbě:

- Archeologický ústav, Letenská 4, 118 01 Praha
- Muzeum východních Čech, Eliščino nábřeží 465, 500 01 Hradec Králové
- Národní památkový ústav, územní odborné pracoviště v Josefově, Okružní 418, 551 01 Jaroměř-Josefov

VYJÁDŘENÍ O EXISTENCI SÍTĚ ELEKTRONICKÝCH KOMUNIKACÍ
společnosti CETIN a.s.
(„Vyjádření“)

A VŠEOBECNÉ PODMÍNKY OCHRANY SÍTĚ ELEKTRONICKÝCH KOMUNIKACÍ
společnosti CETIN a.s.
(„Všeobecné podmínky ochrany SEK“)

toto Vyjádření a Všeobecné podmínky ochrany SEK je vydané dle ustanovení § 101 zákona č. 127/2005 Sb., o elektronických komunikacích a o změně některých souvisejících zákonů, v platném znění („**Zákon o elektronických komunikacích**“), a dle ustanovení § 161 zákona č. 183/2006 Sb., o územním plánování a stavebním řádu, v platném znění („**Stavební zákon**“), a dle příslušných ustanovení zákona č. 89/2012 Sb., občanského zákoníku, v platném znění („**Občanský zákoník**“)

Číslo jednací: 128309/23

Číslo žádosti: 0123 273 889 („Žádost“)

Název akce („ Stavba “)	I/33 Černožice most ev.č. 33-008	
Důvod vydání Vyjádření („ Důvod vyjádření “)	Společné územní a stavební řízení	
Žadatel	MDS projekt s.r.o.	
Stavebník	MDS projekt s.r.o.	
Zájmové území	Okres	Hradec Králové
	Obec	Černožice, Holohlavy
	Kat. území / č. parcely	Černožice nad Labem; Holohlavy
Platnost Vyjádření	3. 5. 2025 („Den konce platnosti Vyjádření“)	

Žadatel Žádostí určil a vyznačil Zájmové území, jakož i určil Důvod Vyjádření.

Na základě určení a vyznačení Zájmového území Žadatelem a na základě určení Důvodu Vyjádření vydává společnost CETIN a.s. následující Vyjádření:

Dojde ke střetu se sítí elektronických komunikací (dále jen „**SEK**“) společnosti a.s.

- (I) Na Žadatelem určeném a vyznačeném Zájmovém území se vyskytuje SEK společnosti CETIN a.s.;
- (II) Společnost CETIN a.s. **za podmínky splnění bodu (III)** tohoto Vyjádření **souhlasí**, aby Stavebník a/nebo Žadatel, je-li Stavebníkem v Zájmovém území vyznačeném v Žádosti, provedl Stavbu a/nebo činnosti povolené příslušným správním rozhodnutím vydaným dle Stavebního zákona;
- (III) Stavebník a/nebo Žadatel, je-li Stavebníkem, je povinen
 - (i) dodržet tyto níže uvedené podmínky, které byly stanovené POS, tak jak je tento označen ve Všeobecných podmínkách ochrany SEK
 - Výkopové práce v blízkosti sloupů nadzemního vedení SEK provádějte v takové vzdálenosti a takovým způsobem, aby nedošlo k jakémukoliv narušení či ohrožení jejich stability.; a
 - (ii) řídit se Všeobecnými podmínkami ochrany SEK, které jsou nedílnou součástí Vyjádření;

Číslo jednací: 128309/23

Číslo žádosti: 0123 273 889

(IV) Pro případ, že bude nezbytné přeložení SEK, zajistí vždy takové přeložení SEK její vlastník, společnost CETIN a.s. Stavebník, který vyvolal překládku SEK je dle ustanovení § 104 odst. 17 Zákona o elektronických komunikacích povinen uhradit společnosti CETIN a.s. veškeré náklady na nezbytné úpravy dotčeného úseku SEK, a to na úrovni stávajícího technického řešení;

(V) Pro účely přeložení SEK dle bodu (IV) tohoto Vyjádření je Stavebník povinen uzavřít se společností CETIN a.s. Smlouvu o realizaci překládky SEK.

Vyjádření je platné pouze pro Zájmové území určené a vyznačené Žadatelem, jakož i pro Důvod Vyjádření stanovený a určený Žadatelem v Žádosti.

Vyjádření pozbývá platnosti i) v Den konce platnosti Vyjádření, ii) změnou rozsahu Zájmového území či změnou Důvodu Vyjádření uvedeného v Žádosti a/nebo iii) jakýmkoliv porušením kterékoliv povinnosti stanovené Všeobecnými podmínkami ochrany SEK, to vše v závislosti na tom, která ze skutečností rozhodná pro pozbytí platnosti Vyjádření nastane nejdříve.

Společnost CETIN a.s. vydáním tohoto Vyjádření poskytla Žadateli pro Žadatelem určené a vyznačené Zájmové území veškeré informace o SEK dostupné společnosti CETIN a.s. ke dni podání Žádosti.

Ze strany společnosti CETIN a.s. může v některých případech docházet ke zpracování Vašich osobních údajů. Ke zpracování Vašich osobních údajů dochází vždy v souladu s platnými právními předpisy. Konkrétní zásady a podmínky zpracování osobních údajů společností CETIN a.s. jsou dostupné na stránce <https://www.cetin.cz/zasady-ochrany-osobnich-udaju>.

V případě dotazů k Vyjádření kontaktujte prosím asistenční linku 238 461 111.

Přílohami Vyjádření jsou:

- *Všeobecné podmínky ochrany SEK*
- *Informace k vytýčení SEK ve vlastnictví společnosti CETIN a.s.*
- *Situační výkres (obsahuje Zájmové území určené a vyznačené Žadatelem a výřezy účelové mapy SEK)*

Vyjádření vydala společnost **CETIN a.s.** dne: 3. 5. 2023.



CETIN a.s.
Českomoravská 2510/19, Libeň
190 00 Praha 9
DIČ: CZ04084063

102

VŠEOBECNÉ PODMÍNKY OCHRANY SÍTĚ ELEKTRONICKÝCH KOMUNIKACÍ společnosti CETIN a.s.**1. PLATNOST VŠEOBECNÝCH PODMÍNEK**

- i) Tyto Všeobecné podmínky ochrany sítě elektronických komunikací (dále jen „VPOSEK“) tvoří součást Vyjádření (jak je tento pojem definován níže v článku 2 VPOSEK).
- ii) V případě rozporu mezi Vyjádřením a těmito VPOSEK mají přednost ustanovení Vyjádření, pokud není těmito VPOSEK stanoveno jinak.

2. DEFINICE

Níže uvedené termíny, jsou-li použity v těchto VPOSEK a uvozeny velkým písmenem, mají následující význam:

„**CETIN**“ znamená CETIN a.s. se sídlem Českomoravská 2510/19, Libeň, 190 00 Praha 9, IČO: 04084063, zapsaná v obchodním rejstříku vedeném Městským soudem v Praze pod spz. B 20623;

„**Den**“ je kalendářní den;

„**Kabelovod**“ podzemní zařízení sestávající se z tělesa Kabelovodu a kabelových komor, sloužící k zatahování kabelů a ochranných trubek;

„**Občanský zákoník**“ znamená zákon č. 89/2012 Sb., občanský zákoník, ve znění pozdějších předpisů;

„**POS**“ je zaměstnanec společnosti CETIN, pověřený ochranou sítě, Lukáš Mareček, tel.: 702 077 758, e-mail: lukas.marecek@cetin.cz;

„**Pracovní den**“ znamená Den, který není v České republice dnem pracovního klidu nebo státním svátkem;

„**Příslušné požadavky**“ znamená jakýkoli a každý příslušný právní předpis, vč. technických norem, nebo normativní právní akt veřejné správy či samosprávy, nebo jakékoli rozhodnutí, povolení, souhlas nebo licenci, včetně podmínek, které s ním souvisí;

„**Překládka**“ je stavba spočívající ve změně trasy vedení SEK ve vlastnictví CETIN nebo přemístění zařízení SEK ve vlastnictví CETIN; Stavebník, který Překládku vyvolal, je dle ustanovení § 104 odst. 17 Zákona o elektronických komunikacích povinen uhradit společnosti CETIN veškeré náklady na nezbytné úpravy dotčeného úseku SEK, a to na úrovni stávajícího technického řešení;

„**SEK**“ je síť elektronických komunikací ve vlastnictví CETIN;

„**Stavba**“ je stavba a/nebo činnosti ve vztahu, k níž bylo vydáno Vyjádření, a je prováděna Stavebníkem a/nebo Žadatelem v souladu s Příslušnými požadavky, povolená příslušným správním rozhodnutím vydaným dle Stavebního zákona;

„**Stavebník**“ je osoba takto označená ve Vyjádření;

„**Stavební zákon**“ je zákon č. 183/2006 Sb., o územním plánování a stavebním řádu;

„**Vyjádření**“ je vyjádření o existenci sítě elektronických komunikací vydané společností CETIN dne 3. 5. 2023 pod č.j. 128309/23;

„**Zájmové území**“ je území označené Žadatelem a/nebo Stavebníkem v Žádosti;

„**Situační výkres**“ je výkres, který je přílohou Vyjádření a obsahuje Zájmové území určené a vyznačené Žadatelem v Žádosti a výřezy účelové mapy SEK;

„**Zákon o elektronických komunikacích**“ je zákon č. 127/2005 Sb., o elektronických komunikacích a o změně některých souvisejících zákonů, ve znění pozdějších předpisů;

„**Žadatel**“ je osoba takto označená ve Vyjádření.

„**Žádost**“ je žádost, kterou Žadatel a/nebo Stavebník požádal CETIN o vydání Vyjádření.

3. PLATNOST A ÚČINNOST VPOSEK

Tyto VPOSEK jsou platné a účinné dnem odeslání Vyjádření na i) adresu elektronické pošty Stavebníka a/nebo Žadatele uvedenou v Žádosti nebo ii) adresu pro doručení prostřednictvím poštovní přepravy uvedenou Stavebníkem a/nebo Žadatelem v Žádosti.

4. OBECNÁ PRÁVA A POVINNOSTI STAVEBNÍKA A/NEBO ŽADATELE

- (i) Stavebník, Žadatel je výslovně srozuměn s tím, že SEK je veřejné prospěšným zařízením, byla zřízena ve veřejném zájmu a je chráněna Příslušnými požadavky.
- (ii) SEK je chráněna ochranným pásmem, jehož rozsah je stanoven (a) ustanovením § 102 Zákona o elektronických komunikacích a/nebo (b) právními předpisy účinnými před Zákonem o elektronických komunikacích, není-li Příslušnými požadavky stanoveno jinak.
- (iii) Stavebník, Žadatel nebo jím pověřená třetí osoba, je povinen při provádění Stavby nebo jiných prací, při odstraňování havárií a projektování staveb, řídit se Příslušnými požadavky, správnou praxí v oboru stavebnictví a technologickými postupy a je povinen učinit veškerá nezbytná opatření vyžadovaná Příslušnými požadavky k ochraně SEK před poškozením. Povinnosti dle tohoto odstavce má Stavebník rovněž ve vztahu k SEK, které se nachází mimo Zájmové území.
- (iv) Při zjištění jakéhokoliv rozporu mezi údaji v Situačním výkresu, který je přílohou Vyjádření a skutečným stavem, je Stavebník a/nebo Žadatel povinen bez zbytečného odkladu, nejpozději Den následující po zjištění takové skutečnosti, zjištěný rozpor oznámit POS.
- (v) Stavebník, Žadatel nebo jím pověřená třetí osoba, je povinen každé poškození či krádež SEK bezodkladně, nejpozději Den následující po zjištění takové skutečnosti, oznámit takovou skutečnost dohledovému centru společnosti CETIN na telefonní číslo +420 238 464 190.
- (vi) Bude-li Stavebník, Žadatel nebo jím pověřená třetí osoba na společnosti CETIN požadovat, aby se jako účastník správního řízení, pro jehož účely bylo toto Vyjádření vydáno, vzdala práva na odvolání proti rozhodnutí vydanému ve správním řízení, je oprávněn kontaktovat POS.

5. POVINNOSTI STAVEBNÍKA PŘI PŘÍPRAVĚ STAVBY

- (i) Při projektování Stavby je Stavebník povinen zajistit, aby projektová dokumentace Stavby (i) zohledňovala veškeré požadavky na ochranu SEK vyplývající z Příslušných požadavků, zejména ze Zákona o elektronických komunikacích a Stavebního zákona, (ii) respektovala správnou praxi v oboru stavebnictví a technologické postupy a (iii) umožňovala, aby i po provedení a umístění Stavby dle takové projektové dokumentace byla společnost CETIN, jako vlastník SEK schopna bez jakýkoliv omezení a překážek provozovat SEK, provádět údržbu a opravy SEK.
- (ii) Nebude-li možné projektovou dokumentaci zajistit některý, byť i jeden z požadavků dle předchozího odstavce (i) a/nebo umístění Stavby by mohlo způsobit, že nebude naplněn některý, byť i jeden z požadavků dle předchozího odstavce (i), vyvolá Stavebník Překládku.
- (iii) Při projektování Stavby, která se nachází nebo je u ní zamýšleno, že se bude nacházet v ochranném pásmu radiových tras společnosti CETIN a překračuje výšku 15 m nad zemským povrchem, a to včetně dočasných objektů zařízení staveniště (jeřáby, konstrukce, atd.) je Stavebník povinen písemně kontaktovat POS za účelem získání konkrétního stanoviska a podmínek k ochraně radiových tras společnosti CETIN a pro určení, zda Stavba vyvolá Překládku. Ochranné pásmo radiových tras v šíři 50m je zakresleno do situačního výkresu, který je součástí tohoto Vyjádření.

VŠEOBECNÉ PODMÍNKY OCHRANY SÍTĚ ELEKTRONICKÝCH KOMUNIKACÍ společnosti CETIN a.s.

Číslo jednací: 128309/23

Číslo žádosti: 0123 273 889

- (iv) Pokud se v Zájmovém území nachází podzemní silové vedení (NN) ve vlastnictví společnosti CETIN, je Stavebník povinen ve vztahu k projektové dokumentaci zajistit totéž, co je uvedeno pod písm (i) tohoto článku 5, přičemž platí, že Stavebník vyvolá Překládku v případech uvedených pod písm (ii) tohoto článku 5.
- (v) Stavebník je povinen při projektování Stavby, která je stavbou (a) zařízení silových elektrických sítí (VN, VVN a ZVVN) a/nebo (b) trakčních vedení, provést výpočet či posouzení rušivých vlivů na SEK, zpracovat ochranná opatření, to vše dle a v souladu s Příslušnými požadavky. Stavebník je povinen nejpozději třicet (30) Dnů před podáním žádosti o vydání příslušného správního rozhodnutí k umístění Stavby dle Stavebního zákona předat POS výpočet či posouzení rušivých vlivů na SEK a zpracovaná ochranná opatření.
- (vi) Je-li Stavba v souběhu s Kabelovodem, nebo Kabelovod kříží, je Stavebník povinen nejpozději ke Dni, ke kterému započne se zpracováním projektové dokumentace ke Stavbě, oznámit POS a projednat s POS (a) veškeré případy, kdy trajektorie podvrtní a protlaků budou vedeny ve vzdálenosti menší, než je 1,5 m od Kabelovodu a (b) jakékoliv výkopové práce, které budou nebo by mohly být vedeny v úrovni či pod úrovní Kabelovodu nebo kabelové komory.
- (vii) Je-li Stavba umístěna nebo má být umístěna v blízkosti Kabelovodu, ve vzdálenosti menší, než jsou 2 m nebo kříží-li Stavba Kabelovod ve vzdálenosti menší, než je 0,5 m nad nebo kdekoliv pod Kabelovodem, je Stavebník povinen předložit POS k posouzení zakreslení Stavby v příčných řezech, přičemž do příčného řezu je Stavebník rovněž povinen zakreslit profil kabelové komory.

6. POVINNOSTI STAVEBNÍKA PŘI PROVÁDĚNÍ STAVBY

- (i) Stavebník je před započítím jakýchkoliv zemních prací ve vztahu ke Stavbě povinen vytýčit trasu SEK na terénu dle Příslušných požadavků a dle Stavebního zákona. S vytýčenou trasou SEK je Stavebník povinen seznámit všechny osoby, které budou anebo by mohly zemní práce ve vztahu ke Stavbě provádět. V případě porušení této povinnosti bude Stavebník odpovědný společnosti CETIN za náklady a škody, které porušením této povinnosti společnosti CETIN vzniknou a je povinen je společnosti CETIN uhradit.
- (ii) Pět (5) Pracovních dní před započítím jakýchkoliv prací ve vztahu ke Stavbě je Stavebník povinen oznámit společnosti CETIN, že zahájí práce či činnosti ve vztahu ke Stavbě. Písemné oznámení dle předchozí věty zašle Stavebník na adresu elektronické pošty POS a bude obsahovat minimálně číslo jednací Vyjádření a kontaktní údaje Stavebníka.
- (iii) Stavebník je povinen zabezpečit a zajistit SEK proti mechanickému poškození, a to zpravidla dočasným umístěním silničních betonových panelů nad kabelovou trasou SEK. Do doby, než je zajištěna a zabezpečena ochrana SEK proti mechanickému poškození, není Stavebník oprávněn přejíždět vozidly nebo stavební mechanizací kabelovou trasu SEK. Při přepravě vysokých nákladů nebo při projíždění stroji, vozidly či mechanizací pod nadzemním vedením SEK je Stavebník povinen prověřit, zda výška nadzemního vedení SEK je dostatečná a umožňuje spolehlivý a bezpečný způsob přepravy nákladu či průjezdu strojů, vozidel či mechanizace.
- (iv) Při provádění zemních prací v blízkosti SEK je Stavebník povinen postupovat tak, aby nedošlo ke změně hloubky uložení nebo prostorového uspořádání SEK. V místech, kde SEK vystupuje ze země do budovy, rozváděče, na sloup apod. je Stavebník povinen vykonávat zemní práce se zvýšenou mírou opatrnosti, výkopové práce v blízkosti sloupů nadzemního vedení SEK je Stavebník povinen provádět v takové vzdálenosti od sloupu nadzemního vedení SEK,

kteřá je dostatečná k tomu, aby nedošlo nebo nemohlo dojít k narušení stability sloupu nadzemního vedení SEK. Stavebník je povinen zajistit, aby jakoukoliv jeho činností nedošlo bez souhlasu a vědomí společnosti CETIN (a) ke změně nivelety terénu, a/nebo (b) k výsadbě trvalých porostů, a/nebo (c) ke změně rozsahu a změně konstrukce zpevněných ploch. Pokud došlo k odkrytí SEK, je Stavebník povinen SEK po celou dobu odkrytí náležitě zabezpečit proti prověšení, poškození a odcizení.

- (v) Zjistí-li Stavebník kdykoliv během provádění prací ve vztahu ke Stavbě jakýkoliv rozpor mezi údaji v projektové dokumentaci a skutečností, je povinen bezodkladně přerušit práce a oznámit zjištěný rozpor na adresu elektronické pošty POS. Stavebník není oprávněn pokračovat v pracích ve vztahu ke Stavbě do doby, než získá písemný souhlas POS s pokračováním prací.
- (vi) Stavebník není bez předchozího písemného souhlasu společnosti CETIN oprávněn manipulovat s kryty kabelových komor, jakkoliv zakrývat vstupy do kabelových komor, a to ani dočasně, vstupovat do kabelových komor, jakkoliv manipulovat s případně odkrytými prvky SEK či s jakýmkoliv jiným zařízením se SEK souvisejícím. Rovněž bez předchozího písemného souhlasu společnosti CETIN není Stavebník oprávněn umístit nad trasou Kabelovodu jakoukoliv jinou síť technické infrastruktury v podélném směru.
- (vii) Byla-li v souladu s Vyjádřením a těmito VPOSEK odkryta SEK je Stavebník povinen tři (3) Pracovní dny před zakrytím SEK písemně oznámit POS zakrytí SEK a vyzvat ho ke kontrole před zakrytím. Oznámení Stavebníka dle předchozí věty musí obsahovat minimálně předpokládaný Den zakrytí, číslo jednací Vyjádření a kontaktní údaje Stavebníka. Stavebník není oprávněn provést zakrytí do doby, než získá písemný souhlas POS se zakrytím.

7. ROZHODNÉ PRÁVO

Vyjádření a VPOSEK se řídí českým právem, zejména Občanským zákoníkem, Zákonem o elektronických komunikacích a Stavebním zákonem. Veškeré spory z Vyjádření či VPOSEK vyplývající budou s konečnou platností řešeny u příslušného soudu České republiky.

8. PÍSEMNÝ STYK

Písemným stykem či pojmem „písemně“ se pro účely Vyjádření a VPOSEK rozumí předání zpráv jedním z těchto způsobů:

- v listinné podobě;
- e-mailovou zprávou se zaručeným elektronickým podpisem dle zák. č. 227/2000 Sb., o elektronickém podpisu a o změně některých dalších zákonů (zákon o elektronickém podpisu), ve znění pozdějších předpisů;

9. ZÁVĚREČNÁ USTANOVENÍ

- (i) Stavebník, Žadatel nebo jím pověřená třetí osoba je počínaje Dnem převzetí Vyjádření povinen užít informace a data uvedená ve Vyjádření pouze a výhradně k účelu, pro který mu byla tato poskytnuta. Stavebník, Žadatel nebo jím pověřená třetí osoba není oprávněn informace a data rozmnožovat, rozšiřovat, pronajímat, půjčovat či jinak umožnit jejich užívání třetí osobou bez předchozího písemného souhlasu společnosti CETIN.
- (ii) Pro případ porušení kterékoliv z povinností Stavebníka, Žadatele nebo jím pověřené třetí osoby, založené Vyjádřením /nebo těmito VPOSEK je Stavebník, Žadatel či jím pověřená třetí osoba odpovědný za veškeré náklady a škody, které společnosti CETIN vzniknou porušením povinností Stavebníka, Žadatele nebo jím pověřené třetí osoby.

Číslo jednací: 128309/23

Číslo žádosti: 0123 273 889

Informace k vytyčení *SEK*

V případě požadavku na vytyčení *PVSEK* společnosti *CETIN a.s.* se, prosím, obračejte na společnosti uvedené níže.

CETIN a.s. - středisko Čechy východ

se sídlem: Českomoravská 2510/19, Libeň, 190 00 Praha 9
IČ: 04084063 DIČ: CZ04084063
kontakt: tel: 800630630 obslužná doba po-pa 8 - 15 hod

TEMO-TELEKOMUNIKACE, a.s. - výhradní dodavatel společnosti CETIN a.s.

se sídlem: U Záběhlického zámku 233/15, 106 00 Praha 10
IČ: 25740253 DIČ: CZ25740253
kontakt: Michal Nun, mobil: 601 378 578, vytyceni@temo.cz

AZ GEONET - Pavel Kazda

se sídlem: Sedláčkova 1436/14, 500 02 Hradec Králové
IČ: 72885777 DIČ: CZ7308093045
kontakt: Pavel Kazda, mobil: 776020134, e-mail: azgeonet@seznam.cz

CITRON GROUP ELEKTRO s.r.o.

se sídlem: Radvance č.p. 45, PSČ: 542 12, Radvanice v Čechách, okres Trutnov
IČ: 26012138 DIČ: CZ26012138
kontakt: Pavel Cicvárek, fax: 499897250, mobil: 608831123, e-mail: CITRON.GROUP.ELEKTRO@seznam.cz
Tomáš Trejtnar, fax: 499897250, mobil: 777006656, e-mail: CITRON.GROUP.ELEKTRO@seznam.cz

COM PLUS CZ, a.s.

se sídlem: Akademia Bedrny 365, 500 03 Hradec Králové
IČ: 25772104 DIČ: CZ25772104
kontakt: Help Desk: tel.: 472702123, mobil: 724150190, e-mail: helpdesk@complus.cz
technik: Cyril Belej tel.: 724 483 810, e-mail: cyril.belej@complus.cz

ELTER, s.r.o.

se sídlem: Straněnská 1149, 539 01 Hlinsko
IČ: 49814419 DIČ: CZ49814419
kontakt: tel.: 469312100, mobil: 731115925, e-mail: elter.hlinsko@xaz.cz
Havel Stanislav, mobil: 736778264, Chadima Zdeněk, mobil: 731115933

EMIPO-energomontáže s.r.o

se sídlem: U Větrolamu 5 568 02 Svitavy
IČ: 620 65 530 DIČ: CZ 620 65 530
kontakt: Ing. Dvořák Jaroslav, mobil: 724785113, e-mail: dvorakemipo@seznam.cz
Abraham Josef, mobil: 602173802, e-mail: dvorakemipo@seznam.cz

EUROSPOJ, v.o.s.

se sídlem: Průmyslová 387, 530 03 Pardubice
IČ: 47473991 DIČ: CZ 47473991
kontakt: Jan Matějka, tel.: 466616101, mobil: 608111234, e-mail: eurospoj@eurospoj.cz,
Petr Borovec, tel.: 466616101, mobil: 603150066, e-mail: eurospoj@eurospoj.cz

Číslo jednací: 128309/23

Číslo žádosti: 0123 273 889

FEM - Miloš Fejfar

se sídlem: Lužany 209, 507 06 Lužany

IČ: 01735977

DIČ:

kontakt: Miloš Fejfar, mobil: 602483031, e-mail: fejfarmilos@seznam.cz

Chadima Zdeněk

se sídlem: Máchova 257, 539 73 Skuteč

IČ: 01222163

DIČ:

kontakt: Zdeněk Chadima, tel: 731115933, e-mail: z.chadima@tiscali.cz

Karel Horský

se sídlem: Poličská 877/36, 568 02 Svitavy - Předměstí

IČ: 01377841

DIČ:

kontakt: Karel Horský, mobil: 602 483 023, e-mail: k.horsky.sy@gmail.com

K+K ELTEC, s.r.o.

se sídlem: Smetanova 997, 517 41 Kostelec nad Orlicí

IČ: 25277308

DIČ: CZ25277308

kontakt: Radovan Krsek, mobil: 603486395, e-mail: krsek@eltec.cz

Libor Kos

se sídlem: Horní Čermná 5, 561 56 Horní Čermná

IČ: 40156770

DIČ:

kontakt: Libor Kos, mobil: 737906322, e-mail: libor.kos@email.cz

Michlovský stavební s.r.o.

se sídlem: Salaš 99, 76351 Zlín

IČ: 27714080

DIČ: CZ 27714080

kontakt: STŘEDSKO HRADEC KRÁLOVÉ:

Aleš Klimt, mobil: 602482988, e-mail: klimt@michlovsky.cz

Tomáš Matějka, mobil: 731 622 816, e-mail: matejka@michlovsky.cz

František Uříčář, mobil: 605200784, e-mail: uricar@michlovsky.cz

Milan Šulc

se sídlem: Jamné nad Orlicí 190, PSČ: 561 65

IČ: 73655678

DIČ:

kontakt: Ing. Milan Šulc, mobil: 602482975, e-mail: sulcmilan@seznam.cz

SECURITY PARTNER, s.r.o.

se sídlem: Na Plácku 1330, Kostelec nad Orlicí

IČ: 48152871

DIČ: CZ48152871

kontakt: Ing. Roland Ságner, mobil: 777778256, e-mail: sagner@xkomfort.cz

STARMON s.r.o.

se sídlem: Průmyslová 1880, 565 01 Choceň

IČ: 49285751

DIČ: CZ49285751

kontakt: Marek Bedrníček, mobil: 605003042, e-mail: bedrnicek@starmon.cz

Číslo jednací: 128309/23

Číslo žádosti: 0123 273 889

SUPTel a.s.

se sídlem: Hřbitovní 1322/15, 312 16 Plzeň

IČ: 25229397

DIČ: CZ25229397

kontakt: Vlastimil Koudelka, mobil: 725277777, e-mail: koudelka@suptel.cz

Telsit s.r.o.

se sídlem: K Dolíkám 125, 503 11 Hradec Králové 15

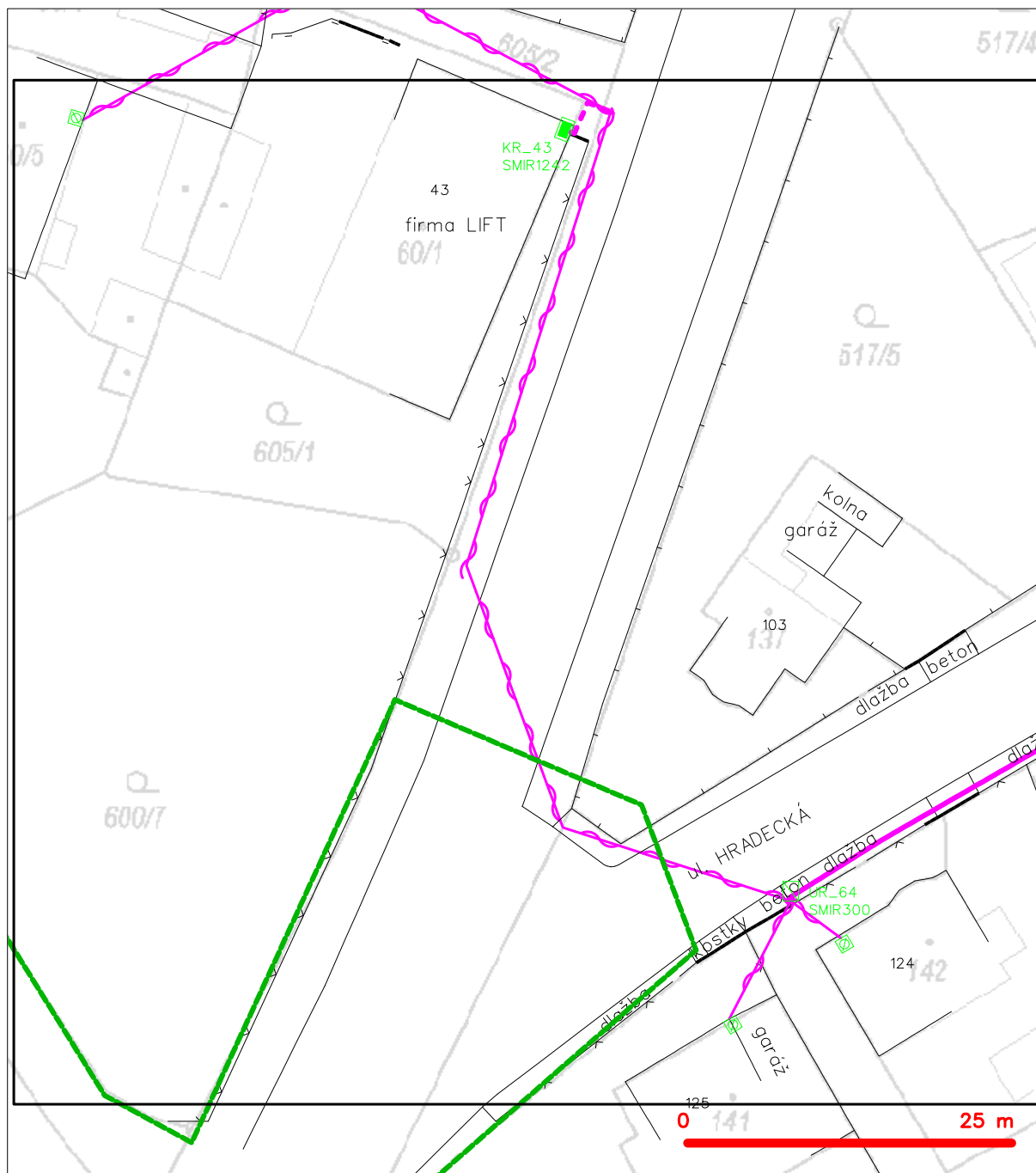
IČ: 62025384

DIČ: CZ62025384

kontakt: Petr Novák, mobil: 603592292, e-mail: novak@telsit.cz

Miroslav Kodrle, mobil: 603593934, e-mail: kodrle@telsit.cz

SITUAČNÍ VÝKRES - POLYGON 1



LEGENDA

- | | | | |
|--|--|--|--|
| | hranice zájmového území k vyjádření | | nezaměřený průběh optického kabelu, HDPE trubky nebo souběh optického a metalického kabelu |
| | NN přípojka, území s NN přípojkou CETIN | | radiové sítě, ochranné pásmo radiové sítě |
| | zaměřený průběh metalického kabelu | | nadzemní sítě |
| | zaměřený průběh optického kabelu, HDPE trubky nebo souběh optického a metalického kabelu | | nepřevodované sítě |
| | nezaměřený průběh metalického kabelu | | podzemní sítě cizí |
| | nadzemní sítě cizí | | sítě s NN |
| | | | kolector, kabelovod |



naše značka
5002816189

vyřizuje
Miloš Vávra

datum
04.05.2023

MDS projekt s.r.o.
Försterova 175
56601 Vysoké Mýto

Věc:

I/33 Černožice most ev.č. 33-008

K.ú. - p.č.: Holohlavy, Černožice nad Labem

Stavebník: MDS projekt s.r.o., Försterova 175, 56601 Vysoké Mýto

Účel stanoviska: Povolení stavby - stavební režim (ÚR+SP)

UPOZORNĚNÍ:

Vaše stavba byla zařazena do režimu se zvýšeným dozorem nad stavební činností v ochranném a bezpečnostním pásmu PZ. Důkladně se prosím seznámte s obsahem stanoviska, proveďte oznámení o zahájení stavební činnosti, objednejte si vytyčení a postupujte podle pokynů uvedených ve stanovisku.

Společnost GasNet s.r.o. požaduje přizvat ke kontrole provedení stavební činnosti a zda nedošlo k poškození majetku společnosti. Pokud nedojde ke splnění těchto povinností bude společnost GasNet s.r.o. nucena zahájit řízení o narušení ochranného pásma PZ a nebude souhlasit s užíváním Vaší stavby.

V ZÁJMOVÉM ÚZEMÍ SE NACHÁZÍ TATO PLYNÁRENSKÁ ZAŘÍZENÍ A PLYNOVODNÍ PŘÍPOJKY (dále PZ):

- STL plynovod PE d 50,32 a STL plynovodní přípojky PE d 32

Ochranné pásmo STL a NTL plynovodů a přípojek je v zastavěném území obce 1 m na obě strany od potrubí. Ochranné pásmo slouží k zajištění bezpečného a spolehlivého provozu plynárenského zařízení.

V ochranném pásmu plynovodů a přípojek budou veškeré práce prováděny výhradně ručním způsobem. Veškeré stavební práce musí být vykonávány tak, aby v žádném případě nenarušily bezpečný provoz uvedených plynárenských zařízení a plynovodních přípojek.

Pro realizaci stavby rekonstrukce komunikace stanovujeme tyto podmínky:

- Před zahájením stavby bude provedeno vytyčení PZ a zabezpečení všech poklopů na PZ
- Požadujeme, aby veškeré zemní práce v ochranném pásmu stávajících PZ byly prováděny nejméně 0,4 m nad jejich povrchem.
- Je vyloučeno použití těžké mechanizace přímo nad potrubím.
- Dopravní značení musí být umístěno od stávajícího PZ v minimální vzdálenosti 1 m.
- Při vysazování stromů a okrasných dřevin požadujeme dodržet od stávajícího PZ vzdálenost minimálně 1 m na obě strany, měřeno od obrysu kořenového balu k obrysu PZ.
- Při realizaci stavby je nutno dodržovat veškerá pravidla stanovená pro práce v ochranném pásmu plynárenského zařízení, které činí 1 m na každou stranu měřeno kolmo od osy plynovodu a přípojek. V tomto pásmu nesmí být prováděna skládka materiálu a výšková úprava terénu. Případné dočasné zařízení staveníště (maringotky, mobilní buňky atd.) umístit min. 1 m od plynovodu a přípojeky.

V případě, že během stavby bude zjištěno, že není možné provést stavbu bez rizika poškození PZ, bude nutné provést

GasNet Služby, s.r.o.

Plynárenská 499/1 · Zábřovice · 602 00 Brno · T 555 90 10 10 · www.gasnet.cz

IČ: 27935311 · DIČ: CZ27935311

Zápis do obchodního rejstříku: Krajský soud v Brně, sp. zn. C 57165, dne 26. 7. 2007

Certificate of incorporation: Regional Court in Brno, ref. number C 57165, on 26th July 2007

Zákaznická linka GasNet 555 90 10 10, info@gasnet.cz, www.gasnet.cz

přeložku těchto PZ tak, aby bylo dosaženo požadovaného krytí ve vztahu k nové konstrukci komunikace. Tato úprava bude provedena v souladu se zákonem č. 458/2000 Sb. v platném znění jako přeložka plynárenského zařízení na náklady investora.

V rozsahu této stavby souhlasíme s povolením stavby dle zákona 183/2006 Sb. ve znění pozdějších předpisů. Tento souhlas platí pro územní řízení, řízení o územním souhlasu, veřejnoprávní smlouvy pro umístění stavby, zjednodušené územní řízení, ohlášení, stavební řízení, společné územní a stavební řízení, vodoprávní řízení, veřejnoprávní smlouvu o provedení stavby nebo oznámení stavebního záměru s certifikátem autorizovaného inspektora.

Pokud se stane stanovisko v době své platnosti součástí rozhodnutí stavebního úřadu (bude citována naše značka stanoviska), prodlužuje se jeho platnost o dobu platnosti rozhodnutí stavebního úřadu.

V zájmovém území se mohou nacházet plynárenská zařízení jiných vlastníků či správců, případně i dlouhodobě nefunkční/neprovozovaná plynárenská zařízení bez dostupných informací o jejich poloze a vlastnictví. Plynárenská zařízení a plynovodní přípojky (dále jen PZ) jsou dle ust. § 2925 zákona č. 89/2012 Sb., občanského zákoníku, provozovány jako zařízení zvláště nebezpečná a z tohoto důvodu jsou chráněna ochranným pásmem dle zákona č. 458/2000 Sb. ve znění pozdějších předpisů.

Rozsah ochranného pásma je stanoven v zákoně 458/2000 Sb. ve znění pozdějších předpisů.

Stavební činnosti je možné realizovat pouze při dodržení podmínek stanovených v tomto stanovisku. Nebudou-li tyto podmínky dodrženy, budou stavební činnosti považovány dle § 68 zákona č. 458/2000 Sb. ve znění pozdějších předpisů za činnost bez našeho předchozího souhlasu. Při každé změně projektu nebo stavby (zejména trasy navrhovaných inženýrských sítí) je nutné požádat o nové stanovisko k této změně.

Nedodržení podmínek uvedených v tomto stanovisku zakládá odpovědnost stavebníka za vzniklé škody.

Za stavební činnosti se pro účely tohoto stanoviska považují všechny činnosti prováděné v ochranném pásmu PZ (tzn. bezvýkopové technologie a terénní úpravy) a činnosti mimo ochranné pásmo, pokud by takové činnosti mohly ohrozit bezpečnost a spolehlivost PZ (např. trhací práce, sesuvy půdy, vibrace, apod.).

Případné zřizování stavenišť, skladování materiálů, stavebních strojů apod. bude realizováno mimo ochranné pásmo PZ (není-li ve stanovisku uvedeno jinak).

Při použití nákladních vozidel, stavebních strojů a mechanismů požadujeme zabezpečit případný přejezd přes PZ uložením betonových panelů v místě přejezdu PZ.

PŘI REALIZACI STAVBY BUDOU DODRŽENY TYTO PODMÍNKY PRO PROVÁDĚNÍ STAVEBNÍ ČINNOSTI:

(1) Před zahájením stavební činnosti bude provedeno vytyčení trasy a přesné určení uložení PZ. Vytyčení trasy provede příslušná regionální oblast ZDARMA. Formulář a kontakt naleznete na <https://www.gasnet.cz/cs/ds-vytyceni-pz/>, lze využít QR kód, který je uveden v tomto stanovisku. Při podání žádosti uvede žadatel naši značku (číslo jednací) uvedenou v úvodu tohoto stanoviska a sdělí termín zahájení a ukončení stavby. O provedeném vytyčení trasy bude sepsán protokol. Přesné určení uložení PZ (sondováním) je povinen provést stavebník na svůj náklad.

BEZ VYTYČENÍ TRASY A PŘESNÉHO URČENÍ ULOŽENÍ PZ STAVEBNÍKEM NESMÍ BÝT VLASTNÍ STAVEBNÍ ČINNOST ZAHÁJENA. VYTYČENÍ POVAŽUJEME ZA ZAHÁJENÍ STAVEBNÍ ČINNOSTI V OCHRANNÉM A BEZPEČNOSTNÍM PÁSMU PZ. PROTOKOL O VYTYČENÍ MÁ PLATNOST 2 MĚSÍCE.

(2) Stavebník je povinen stavebnímu podnikateli prokazatelně předat kopii tohoto stanoviska. Převzetí kopie stvrdí stavební podnikatel stavebníkovi svým podpisem a zápisem do stavebního deníku. Pracovníci provádějící stavební činnosti budou prokazatelně seznámeni s polohou PZ, rozsahem ochranného pásma a těmito podmínkami.

(3) Bude dodržena mj. ČSN 73 6005, TPG 702 01, TPG 702 04, TPG 700 03, zákon č. 458/2000 Sb. ve znění pozdějších předpisů, případně další předpisy související s uvedenou stavbou.

(4) Při provádění stavební činnosti v ochranném pásmu PZ vč. přesného určení uložení PZ je stavebník povinen učinit taková opatření, aby nedošlo k poškození PZ nebo ovlivnění jejich bezpečnosti a spolehlivosti provozu. Nebude použito nevhodného nářadí, zemina bude těžena pouze ručně bez použití pneumatických, elektrických, bateriových a motorových nářadí.

(5) V případě použití bezvýkopových technologií (např. protlaku) bude před zahájením stavební činnosti provedeno úplné obnažení PZ v místě křížení na náklady stavebníka. Technologie musí být navržena tak, aby v místě křížení nebo souběhu s PZ byl dostatečný stranový nebo výškový odstup od PZ, který zajistí nepoškození PZ během prací a to s ohledem na použitou bezvýkopovou technologii a všechny její účinky na okolní terén. V případě, že nemůže být tato podmínka dodržena, nesmí být použita bezvýkopová technologie.

(6) Odkrytá PZ budou v průběhu nebo při přerušení stavební činnosti řádně zabezpečena proti jejich poškození.

(7) Poklapy uzávěrů a ostatních armatur na PZ, vč. hlavních uzávěrů plynu (HUP) na odběrném plynovém zařízení udržovat stále přístupné a funkční po celou dobu trvání stavební činnosti.

(8) Bude zachována hloubka uložení PZ (není-li ve stanovisku uvedeno jinak).

(9) Stavebník je povinen neprodleně oznámit každé i sebemenší poškození PZ (vč. drobných vrypů do PE potrubí, poškození izolace, signalizačního vodiče, výstražné fólie, markeru atd.) na telefon 1239.

(10) Před provedením zásypu výkopu a v průběhu stavby bude provedena kontrola dodržení podmínek stanovených pro stavební činnosti v ochranném pásmu PZ. Povinnost kontroly se vztahuje i na PZ, která nebyla odhalena. Kontrolu provede příslušná regionální oblast (formulář a kontakt naleznete na <https://www.gasnet.cz/cs/ds-vytyceni-pz/>, lze využít QR kód, který je uveden v tomto stanovisku). Při žádosti uvede žadatel naši značku (číslo jednací) uvedenou v úvodu tohoto stanoviska. Kontrolu je třeba objednat min. 5 dnů předem. Předmětem kontroly je také ověření dodržení stanovené odstupové vzdálenosti staveb, které byly povoleny v ochranném a bezpečnostním pásmu PZ.

(11) O provedené kontrole bude sepsán protokol. Bez provedené kontroly nesmí být PZ zasypána. Stavebník je povinen na základě výzvy provozovatele PZ, nebo jeho zástupce doložit průkaznou dokumentaci o nepoškození PZ během výstavby nebo provést na své náklady kontrolní sondy v místě styku stavby s PZ.

(12) Plynárenské zařízení a plynovodní přípojky budou před zásypem výkopu řádně podsypány a obsypány, bude provedeno zhutnění a bude osazena výstražná fólie žluté barvy, to vše v souladu s předpisem provozovatele distribuční soustavy „Zásady pro projektování, výstavbu, rekonstrukce a opravy“, který naleznete na <https://www.gasnet.cz/cs/technicke-dokumenty/> a v souladu s ČSN EN 12007-1-4, TPG 702 01, TPG 702 04.

(13) Neprodleně po skončení stavební činnosti budou řádně osazeny všechny poklapy a nadzemní prvky PZ.

(14) Pokud stavebník nedodrží podmínky stanovené tímto stanoviskem bude činnost stavebníka vyhodnocena provozovatelem PZ jako narušení ochranného nebo bezpečnostního pásma PZ a budou z toho vyvozeny příslušné důsledky.

Platí pouze pro území vyznačené v příloze tohoto stanoviska a to 24 měsíců ode dne jeho vydání.

V případě dotčení pozemku v majetku společnosti GasNet, s.r.o. je třeba dále projednat smluvní vztah k tomuto pozemku. Kontakt na projednání naleznete na adrese www.gasnet.cz/cs/kontaktni-system/, činnost "Smluvní vztahy - pozemky a budovy plynárenských zařízení".

Za správnost a úplnost dokumentace předložené s žádostí včetně jejího souladu s platnými předpisy plně zodpovídá její zpracovatel. Stanovisko nenahrazuje případná další stanoviska k jiným částem stavby.

V případě další korespondence nebo jednání (např. změna stavby) uvádějte naši značku - 5002816189 a datum tohoto stanoviska. Kontakty jsou k dispozici na <https://www.gasnet.cz/cs/kontaktni-system/>.



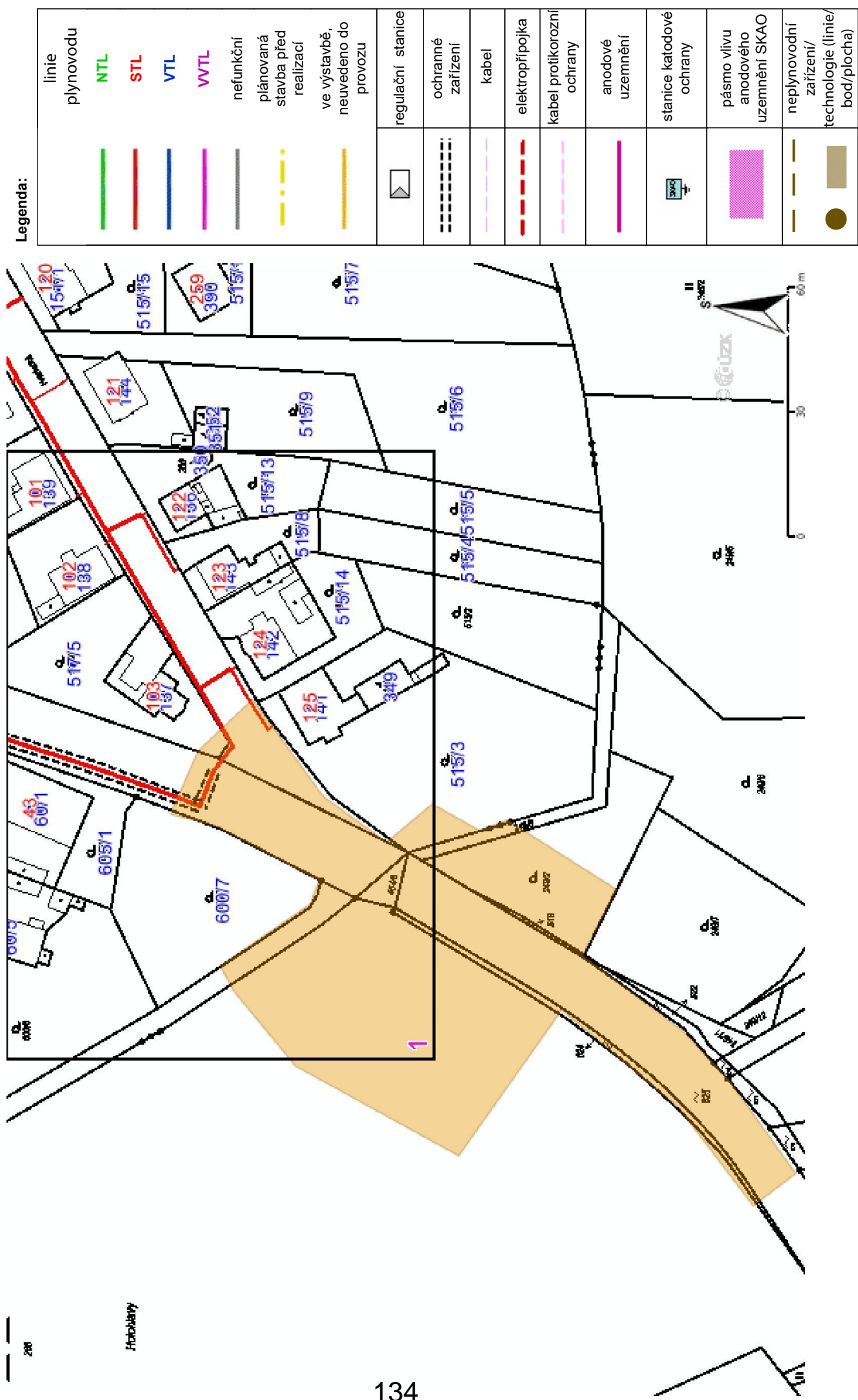
GasNet, s.r.o.
zastoupená společností GasNet Služby, s.r.o., IČ 27935311
Miloš Vávra
Technik externích požadavků-Čechy
Oddělení zpracování ext. požadavků-Čechy
MILOS.VAVRA@GASNET.CZ

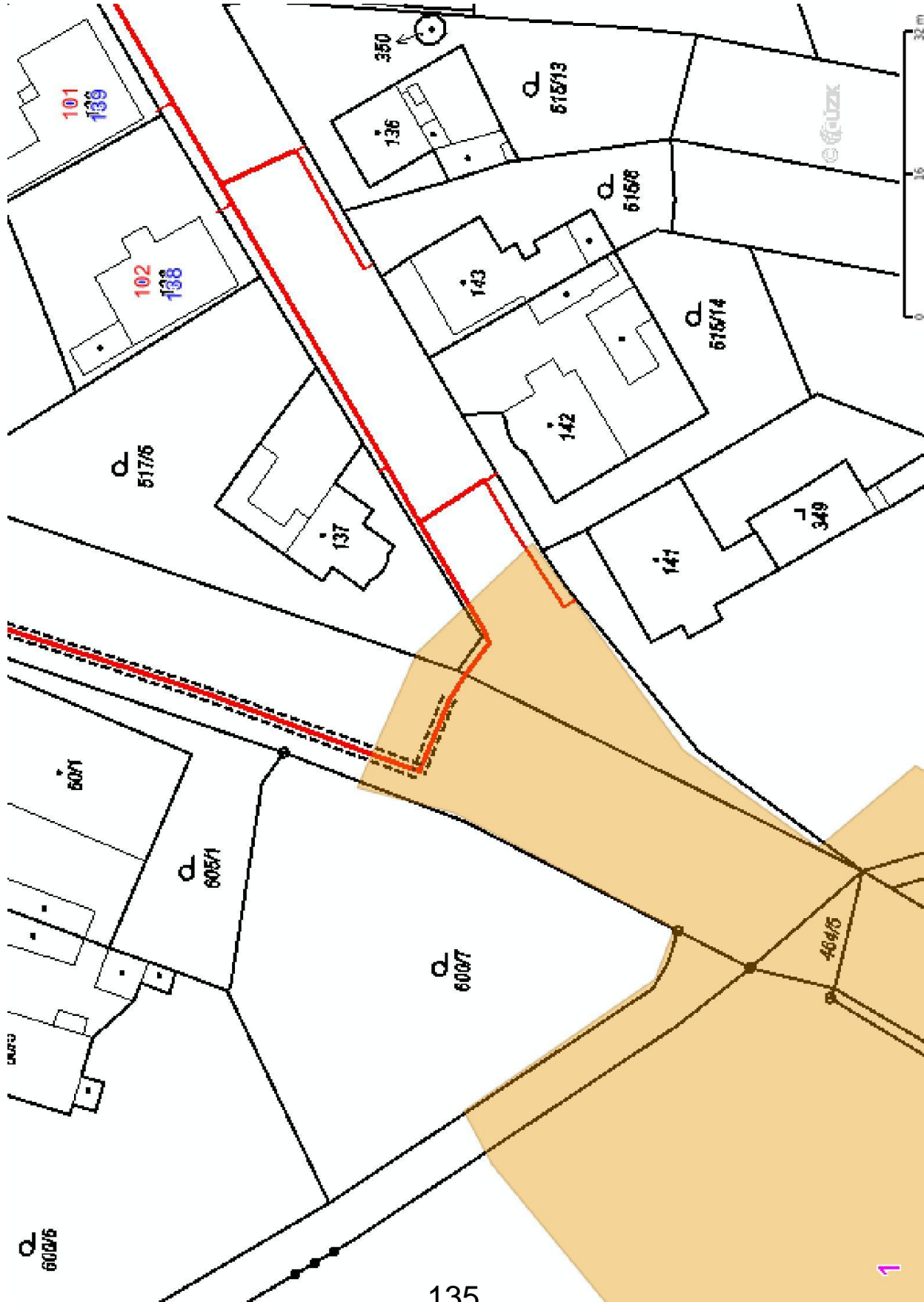


Zažádejte o vytyčení

Přílohy: Detailní zákres plynárenského zařízení, Ověřená příloha žadatele

Provozovatel DS: GasNet, s.r.o.; Stavebník: MDS projekt s.r.o., Försterova 175 ,56601 Vysoké Mýto. K.ú.: Holohlavy , Černožice nad Labem.





Legenda:

linie plynovodu	NTL	STL	VTL	VVTL	nefunkční	plánovaná stavba před realizací	ve výstavbě, neuvedeno do provozu	regulační stanice	ochranné zařízení	kabel	elektropřípojka	kabel protikorozní ochrany	anodové uzemnění	stanice katodové ochrany	pásmo vlivu anodového uzemnění SKAO	neplynovodní zařízení/ technologie (linie/ bod/plocha)

